

Inhalt

	<u>Seite</u>
Vorwort	4
1 Die Bundesländer in Deutschland	5
2 Gebirge in Deutschland	6
3 Gewässer in Deutschland	7
4 Verkehrsmittel – kreuz und quer durch Deutschland	8
5 Nachbarländer Deutschlands	9
6 Europa	10
7 Europäische Spezialitäten	11
8 Kontinente	12
9 Unsere Erde	13
10 Unser Sonnensystem	14
11 Währungen	15
12 Bekannte Sehenswürdigkeiten	16
13 Die Klimazonen der Erde	17
14 Meere	18
15 Weltrekorde	19
16 Der Wald	20
17 Der Kreislauf des Wassers	21
18 Naturphänomene	22
19 Räumliche Orientierung	23
20 Die Zeit	24
21 Ressourcen & Energie	25
22 Wärmemessung	26
23 Die Lösungen	27 - 32



Vorwort

Liebe Kolleginnen und Kollegen,

Kreuzworträtsel haben eine sehr lange Tradition und helfen zweifelsohne, die Gedächtnisleistung und das Erinnerungsvermögen Ihrer Schülerinnen und Schüler mit einfachen Mitteln maßgeblich zu verbessern. Probieren Sie es einfach aus!

Die vorliegenden 22 Rätsel bieten Ihren Schülerinnen und Schülern einen umfangreichen Querschnitt durch die wichtigsten Themen und Fragestellungen der Geographie und wiederholen oder vertiefen auf spielerische Art und Weise den bereits erlernten Unterrichtsstoff.

Dieses Heft ist in erster Linie für die Grundschule geeignet und befasst sich mit spannenden Themen und berücksichtigt dabei wesentliche Inhalte des zeitgemäßen Unterrichts wie zum Beispiel:

- Nachbarländer Deutschlands
- deutsche Bundesländer
- Kontinente
- Währungen
- Klimazonen der Erde
- der Kreislauf des Wassers
- Ressourcen & Energie
- räumliche Orientierung
- sowie viele weitere Themen ...

Darüber hinaus finden viele Themen dieser Kreuzworträtsel auch in anderen Fachbereichen ihren Einsatz und stehen für die Sicherung und Festigung von Allgemeinwissen.

Die in diesem Band dargebotenen Kreuzworträtsel richten sich nach der Unterrichtsplanung und sind geeignet ...

- ... zur Aktivierung von Vorwissen und Gelerntem,
- ... als Wiederholung am Ende einer Unterrichtseinheit,
- ... zur Erweiterung des Allgemeinwissens
- ... als Hausaufgabe und/oder
- ... zur Individualisierung und Differenzierung
- ... zu selbstorganisiertem Lernen.

Vor dem ersten Einsatz der Kreuzworträtsel sollten folgende Hinweise beachtet werden:

1. Umlaute werden geschrieben als ä, ü, ö.
2. Scharfes „ß“ wird geschrieben als „ss“.

... und schon kann es losgehen!

Viel Freude und Erfolg beim Einsatz der vorliegenden Kopiervorlagen wünschen Ihnen der Kohl-Verlag und


Angelika Hofmann



1

Die Bundesländer in Deutschland

1. Deutschland ist in 16 unterteilt.
2. Jedes Bundesland hat eine , in der wichtige offizielle Treffen stattfinden.
3. Jedes Bundesland hat sein charakteristisches , das man an den Farben und Motiven erkennt.
4. Es gibt drei sogenannte In diesem Fall tragen die Landeshauptstadt und das Bundesland denselben Namen.
5. Das Wappen des Bundeslandes Niedersachsen zeigt ein weißes auf rotem Grund. Die Landeshauptstadt ist Hannover.
6. Das nördlichste Bundesland ist-Holstein mit der Landeshauptstadt Kiel.
7. Die drei Stadtstaaten heißen Hamburg, Berlin und
8. Die Landeshauptstadt von heißt München. Auf dem Wappen sind weiße und blaue Karos zu sehen. Über dem Wappen befindet sich eine goldene Krone.
9. Die Landeshauptstadt von Baden-Württemberg heißt In dieser Stadt befindet sich auch ein bekannter Zoo namens Wilhelma.
10. Das Wappen mit dem rot-weiß gestreiften Löwen gehört zum Bundesland Die Landeshauptstadt ist Wiesbaden.
11. Das Land, in dem die meisten leben, heißt Nordrhein-Westfalen.




Hauptstadt
Deutschlands:



**netzwerk
lernen**

2 Gebirge in Deutschland

1. Die sind die höchste Gebirgskette Mitteleuropas. Sie ziehen sich von Frankreich, über die Schweiz über Italien und Deutschland bis hin nach Österreich.
2. Der höchste Berg der deutschen Alpen und ganz Deutschlands ist mit 2962 m die
3. Der ist ein mittelhohes Gebirge, das sich im Südwesten Deutschlands in der Nähe der französischen Vogesen befindet. Der Feldberg ist bei Skifahrern besonders beliebt.
4. Der Thüringer ist ein Gebirge mit großen Waldflächen und es befindet sich – wie der Name schon sagt – im Bundesland Thüringen.
5. Der ist eines der ältesten Gebirge Deutschlands und erstreckt sich über Teile von Hessen und Rheinland-Pfalz. Der höchste Berg ist der Große Feldberg mit 882 m.
6. Das Harzgebirge ist das höchste Gebirge Norddeutschlands. Hier steht mit 1142 m der zweitgrößte Berg Deutschlands, der
7. Im Wald findet sich die größte Waldlandschaft ganz Mitteleuropas. Das Gebirge trägt denselben Namen, wie das Bundesland in dem es sich befindet.
8. Der Katzenbuckel ist mit 626 m der höchste Berg des Odenwalds. Die Besonderheit ist, dass es sich bei diesem Berg um einen erloschenen handelt.
9. Besonders in der Mitte Deutschlands gibt es noch weitere kleinere Mittelgebirge wie zum Beispiel den Westerwald, Hunsrück, das Rothaargebirge oder im Südwesten Nordrhein-Westfalens die

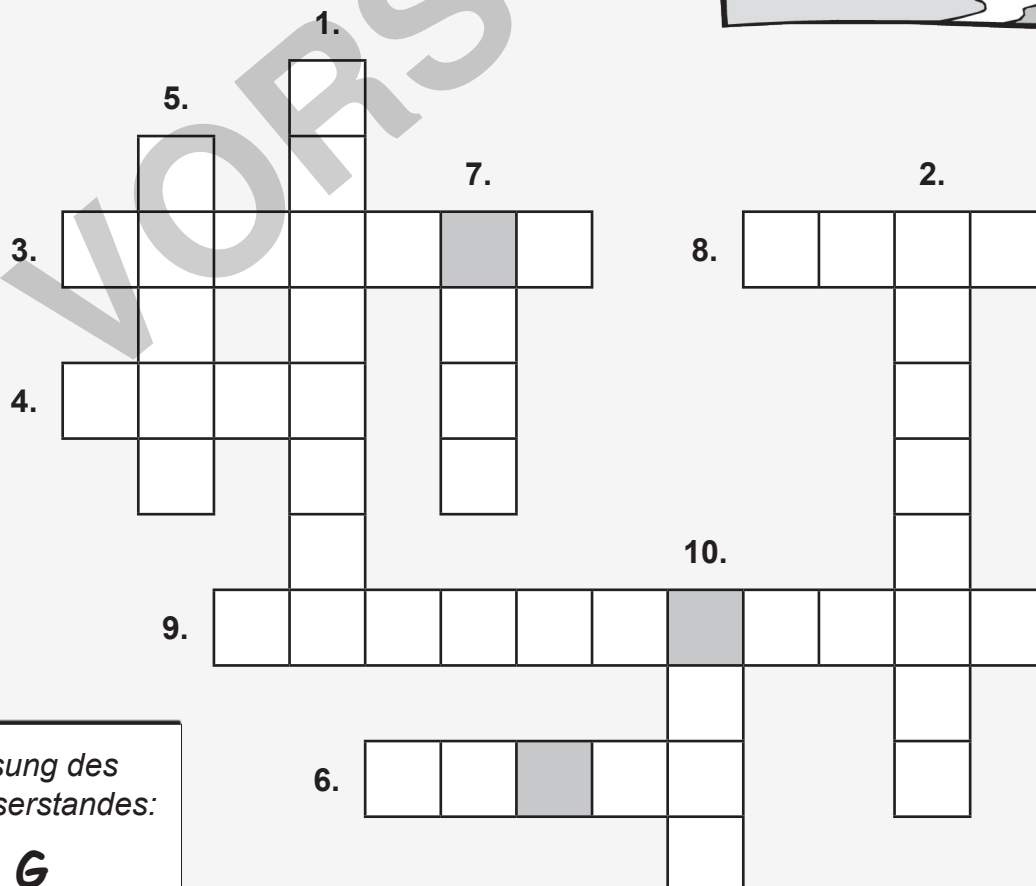


Höchster Punkt
eines Berges:

3

Gewässer in Deutschland

1. Der größte deutsche See ist mit einer Gesamtfläche von 536 Quadratkilometern der
2. Ein weiterer größerer See im Süden Bayerns ist der
3. Die zwei deutschen Meere heißen Ostsee und
4. Der Fluss, der durch Frankfurt fließt, heißt
5. Die ist ein riesiger und für uns sehr bedeutender Fluss und fließt durch zwei Bundesländer: Baden-Württemberg und Bayern.
6. Der ist ein Grenzfluss, der Frankreich von Deutschland abgrenzt.
7. Die mündet ganz im Norden Deutschlands in die Nordsee.
8. Ein kleines fließendes Gewässer nennt man
9. Jeder große Fluss hat zahlreiche kleinere, die meist aus den angrenzenden Mittelgebirgen kommen.
10. Ein See ist ein Gewässer, das von umgeben ist. Keine Flüsse münden in den See oder entspringen dem See.



Messung des Wasserstandes:

P G

netzwerk lernen

