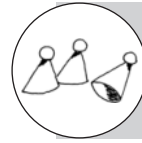




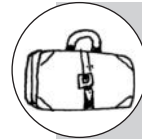
Die deutschen Bundesländer



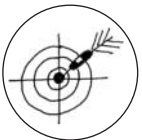
5.–10. Klasse



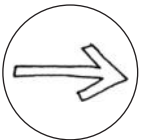
45 min



Arbeitsblatt, Nachschlagewerk, Atlas



die deutschen Bundesländer mit Namen, Lage und ihren Hauptstädten kennen



Arbeitsblatt kopieren, evtl. auf Folie ziehen

Die Schüler sollen zu zweit versuchen, aus dem Kopf eine Deutschlandkarte mit den Bundesländern zu zeichnen. Anschließend erhalten sie das Arbeitsblatt, um ihre Malversuche mit der richtigen Karte zu vergleichen.

Die eigentliche Aufgabe, die die Schüler einzeln bearbeiten, besteht darin, die Namen den auf der Karte eingezeichneten Bundesländern zuzuordnen und die entsprechenden Hauptstädte zu finden. Die Ergebnisse werden anschließend vorgetragen.

Es folgt ein Unterrichtsgespräch, bei dem die folgenden Fragen hilfreich sein können:

In welchem Bundesland warst du schon einmal? Was ist typisch für die Natur? Welche Bräuche gibt es in dem Bundesland? Welcher Fluss fließt durch das Bundesland? Welchen Dialekt sprechen die Menschen? Kennst du Menschen oder auch Persönlichkeiten, die aus einem bestimmten Bundesland kommen?

In der nächsten Phase sollen sich die Schüler die Daten einprägen.

Ein Quiz am Ende der Stunde festigt das Erlernete. Dazu nennen Sie Bundesländer und die Schüler sollen die Hauptstadt dazu nennen oder andersherum. Sie können auch noch einmal die Karte verwenden.



Legen Sie das Arbeitsblatt als Folie auf und suchen Sie gemeinsam nach der Lösung.



Das erfahrungsorientierte Unterrichtsgespräch führt zu einem effektiveren Lernprozess, weil die Schüler mit den einzelnen Bundesländern eigene Erfahrungen verknüpfen.



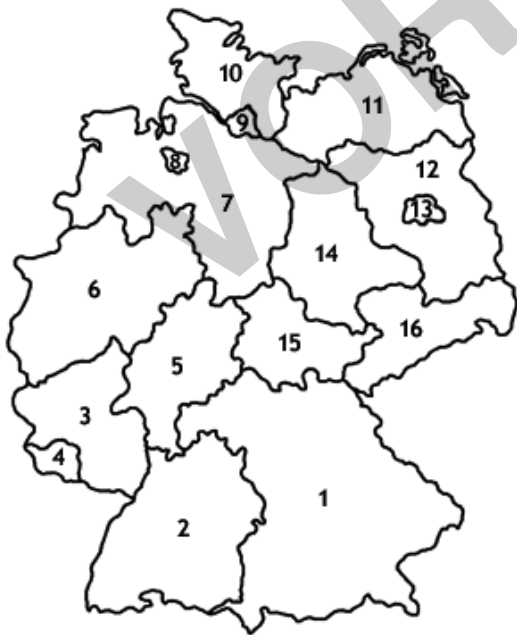
Arbeitsblatt auf Folie

Lösung:

Nr.	Bundesland	Hauptstadt
2	Baden-Württemberg	Stuttgart
1	Bayern	München
13	Berlin	Berlin
12	Brandenburg	Potsdam
8	Bremen	Bremen
9	Hamburg	Hamburg
5	Hessen	Wiesbaden
11	Mecklenburg-Vorpommern	Schwerin
7	Niedersachsen	Hannover
6	Nordrhein-Westfalen	Düsseldorf
3	Rheinland-Pfalz	Mainz
4	Saarland	Saarbrücken
16	Sachsen	Dresden
14	Sachsen-Anhalt	Magdeburg
10	Schleswig-Holstein	Kiel
15	Thüringen	Erfurt

Die deutschen Bundesländer und ihre Hauptstädte

Nr.	Bundesland	Hauptstadt
	Baden-Württemberg	
	Bayern	
	Berlin	
	Brandenburg	
	Bremen	
	Hamburg	
	Hessen	
	Mecklenburg-Vorpommern	
	Niedersachsen	
	Nordrhein-Westfalen	
	Rheinland-Pfalz	
	Saarland	
	Sachsen	
	Sachsen-Anhalt	
	Schleswig-Holstein	
	Thüringen	



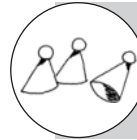
Hauptstädte der Bundesländer:

- Berlin
- Bremen
- Dresden
- Düsseldorf
- Erfurt
- Hamburg
- Hannover
- Kiel
- Magdeburg
- Mainz
- München
- Potsdam
- Saarbrücken
- Schwerin
- Stuttgart
- Wiesbaden

Schaue dir zunächst die Karte an und trage die entsprechende Zahl in die Liste ein.
Notiere zu jedem Bundesland die Hauptstadt.



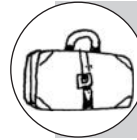
Europa



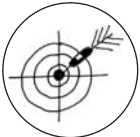
7.–10. Klasse




45 min



Arbeitsblatt, Atlas, Nachschlagewerk



europäische Länder und Hauptstädte spielerisch kennenlernen



Arbeitsblatt kopieren

Der Lehrer fragt zunächst, welche europäischen Länder die Schüler kennen und in welchen sie bereits gewesen sind.

Dann versucht ein Schüler, aus dem Kopf Europa an die Tafel zu zeichnen. Die Klasse gibt Tipps und Hilfen. Dann wird das gemeinsame Bild mit einer richtigen Karte verglichen.

Anschließend erhalten die Schüler das Arbeitsblatt und sollen in dem Kreuzworträtsel die 20 verborgenen Länder finden und farblich markieren. Die gefundenen Länder sollen sie dann den Städten zuordnen.

In einem Unterrichtsgespräch unterhalten sich die Schüler über die einzelnen Länder. Die folgenden Fragen können dabei hilfreich sein:

- In welchem Land bist du schon einmal gewesen?
- Was ist typisch für das Land?
- Welche Sprache wird dort gesprochen?
- Welche Sehenswürdigkeiten kennst du?



Jeder Schüler kann auch zunächst für sich versuchen, eine Europakarte zu zeichnen.



Falls Schüler in der Klasse sind, die aus einem der vorgestellten Länder stammen, können diese sich für ein Interview zur Verfügung stellen. Natürlich sollte die Bereitschaft dazu vorhanden sein.

Lösungen:

- Amsterdam (Niederlande) – Athen (Griechenland) –
- Belgrad (Serbien) – Berlin (Deutschland) –
- Bern (Schweiz) – Budapest (Ungarn) –
- Bukarest (Rumänien) – Dublin (Irland) –
- Helsinki (Finnland) – Lissabon (Portugal) –
- London (Großbritannien) – Madrid (Spanien) –
- Oslo (Norwegen) – Paris (Frankreich) –
- Riga (Lettland) – Rom (Italien) –
- Stockholm (Schweden) – Tallinn (Estland) –
- Vilnius (Litauen) – Warschau (Polen) –
- Wien (Österreich) – Zagreb (Kroatien)

A	E	T	U	L	S	P	A	N	I	E	N	K	B	V	X	Y	O	R	T	Z	U	F	N	N
A	S	D	F	G	H	B	T	T	R	A	Q	W	E	D	F	D	I	T	A	L	I	E	N	D
D	G	H	N	I	E	D	E	R	L	A	N	D	E	G	R	Y	C	V	B	N	M	N	C	H
W	C	H	L	A	N	H	G	F	A	D	S	C	V	B	A	A	D	H	G	H	K	L	O	A
Y	A	S	D	F	T	Z	U	I	N	B	N	M	E	N	A	N	D	E	R	T	P	D	F	
W	A	S	E	S	C	H	W	E	D	E	N	E	R	Z	K	F	D	E	F	G	H	O	J	K
B	V	N	M	A	A	R	K	I	T	A	L	V	B	N	R	S	D	U	N	G	A	R	N	D
E	Z	O	Q	R	D	J	E	R	N	O	R	W	E	G	E	N	E	T	D	F	Z	T	E	A
S	H	S	A	R	E	K	G	T	B	F	R	A	N	K	I	R	F	S	A	G	A	U	N	M
T	A	T	D	U	U	I	R	A	F	F	E	I	M	S	C	T	S	C	H	G	N	G	H	Y
L	C	E	G	M	T	O	S	T	E	R	R	E	I	C	H	H	D	H	R	P	D	A	U	W
A	V	L	J	Ä	C	U	N	A	A	F	E	S	S	A	G	D	G	L	F	O	S	L	C	I
N	G	I	H	N	H	A	D	S	N	V	D	S	X	F	E	G	V	A	G	L	E	B	H	N
D	H	T	Z	I	A	W	R	G	R	I	E	C	H	E	N	L	A	N	D	D	R	U	E	
F	J	A	U	E	S	E	E	S	D	G	H	S	I	G	A	N	D	G	A	T	N	I	H	
G	K	U	I	N	D	R	T	L	S	A	N	W	Q	K	Ä	F	S	E	R	B	I	E	N	O
H	T	E	M	E	R	K	U	E	A	R	I	E	Ä	I	F	G	J	I	T	D	K	D	D	U
J	E	N	K	N	T	A	I	T	P	N	F	I	N	N	L	A	N	D	A	F	R	S	F	S
A	N	B	L	B	P	C	K	T	O	J	H	Z	T	D	T	A	R	J	L	G	O	A	G	E
S	D	H	O	H	O	H	O	L	L	I	A	T	H	J	I	O	P	Ü	L	T	A	R	H	J
D	S	J	O	G	L	T	L	A	D	U	L	C	O	O	L	F	G	F	E	R	T	H	P	H
F	D	I	P	I	R	L	A	N	D	Z	L	E	A	O	O	D	S	A	T	E	I	J	O	A
T	T	O	O	A	E	O	O	D	I	T	O	W	E	T	U	I	P	Ü	L	W	E	Z	L	R
R	U	P	P	S	N	P	P	S	E	G	R	O	S	S	B	R	I	T	A	N	N	I	E	N

Europa

A	E	T	U	L	S	P	A	N	I	E	N	K	B	V	X	Y	Ö	R	T	Z	U	F	N	N
A	S	D	F	G	H	B	T	T	R	A	Q	W	E	D	F	D	I	T	A	L	I	E	N	D
D	G	H	N	I	E	D	E	R	L	A	N	D	E	G	R	Y	C	V	B	N	M	N	C	H
W	C	H	L	A	N	H	G	F	A	D	S	C	V	B	A	A	D	H	G	H	K	L	Ö	Ä
Y	A	S	D	F	T	Z	U	I	N	B	N	M	E	N	N	A	N	D	E	R	T	P	D	F
W	A	S	E	S	C	H	W	E	D	E	N	E	R	Z	K	F	D	E	F	G	H	O	J	K
B	V	N	M	Ä	A	R	K	I	T	A	L	V	B	N	R	S	D	U	N	G	A	R	N	D
E	Z	Ö	Q	R	D	J	E	R	N	O	R	W	E	G	E	N	E	T	D	F	Z	T	E	A
S	H	S	A	R	E	K	G	T	B	F	R	A	N	K	I	R	F	S	A	G	A	U	N	M
T	A	T	D	U	U	I	R	A	F	F	E	I	M	S	C	T	S	C	H	G	N	G	H	Y
L	C	E	G	M	T	Ö	S	T	E	R	R	E	I	C	H	H	D	H	R	P	D	A	U	W
A	V	L	J	Ä	C	U	N	A	A	F	E	S	S	A	G	D	G	L	F	O	S	L	C	I
N	G	I	H	N	H	A	D	S	N	V	D	S	X	F	E	G	V	A	G	L	E	B	H	N
D	H	T	Z	I	A	W	R	G	R	I	E	C	H	E	N	L	A	N	D	D	R	U	U	E
F	J	A	U	E	S	E	E	S	D	G	H	H	S	I	G	A	N	D	G	A	T	N	I	H
G	K	U	I	N	D	R	T	L	S	A	N	W	Q	K	Ä	F	S	E	R	B	I	E	N	O
H	T	E	M	E	R	K	U	E	A	R	I	E	Ä	I	F	G	J	I	T	D	K	D	D	U
J	E	N	K	N	T	A	I	T	P	N	F	I	N	N	L	A	N	D	A	F	R	S	F	S
A	N	B	L	B	P	C	K	T	O	J	H	Z	T	D	T	A	R	J	L	G	O	A	G	E
S	D	H	Ö	H	O	H	O	L	L	I	A	T	H	J	I	O	P	Ü	L	T	A	R	H	J
D	S	J	O	G	L	T	L	A	D	U	L	C	O	O	L	F	G	F	E	R	T	H	P	H
F	D	I	P	I	R	L	A	N	D	Z	L	E	A	O	Ö	D	S	A	T	E	I	J	O	A
T	T	O	O	A	E	O	O	D	I	T	O	W	E	T	U	I	P	Ü	L	W	E	Z	L	R
R	U	P	P	S	N	P	P	S	E	G	R	O	S	S	B	R	I	T	A	N	N	I	E	N
E	I	Ü	O	D	H	E	Ö	F	R	E	S	Ü	S	S	F	G	H	J	A	W	E	R	N	E

In dem Rätsel sind insgesamt 22 europäische Länder versteckt. Suche sie und markiere sie farblich. Anschließend schreibst du die Länder hinter die dazugehörigen Hauptstädte. Außerdem findest du bei genauer Suche noch den Namen einer englischen Sängerin. Viel Spaß!

HAUPTSTADT	LAND
Amsterdam	
Athen	
Belgrad	
Berlin	
Bern	
Budapest	
Bukarest	
Dublin	
Helsinki	
Lissabon	
London	

HAUPTSTADT	LAND
Madrid	
Oslo	
Paris	
Riga	
Rom	
Stockholm	
Tallinn	
Vilnius	
Warschau	
Wien	
Zagreb	

thur Thömmes: Die schnelle Stunde Allgemeinwissen © Auer Verlag