

IV.35

Länder und Regionen

Wir in Europa – unser Leben und unser Alltag

Katrin Minner



© RAABE 2023

Foto: Oneinchpunch/Adobe Stock

Zum europäischen Kontinent zählen 47 Länder, 27 davon haben sich zur Europäischen Union zusammengeschlossen, in der 2022 ca. 447 Mio. Menschen lebten. In dieser Unterrichtseinheit geht es mithilfe von digitalen Medien und Tools wie Videoclips, Podcasts und interaktiven E-Books um den Kontinent Europa und die EU. Die Topografie des Kontinents spielt ebenso eine Rolle wie die Entstehung der EU. Die Lernenden erhalten einen Einblick in die Vielfalt Europas und in das Leben und den Alltag als EU-Bürgerin und EU-Bürger.

KOMPETENZPROFIL

Klassenstufe:	Klasse 9/10
Dauer:	7–8 Unterrichtsstunden
Kompetenzen:	sich im Atlas und auf Karten orientieren, kollaborativ an einem Padlet arbeiten, einen Podcast erstellen, ein eigenes Video drehen, ein interaktives E-Book erstellen und visualisieren, Umgang mit verschiedenen Tools und Apps, Kommunikationsfähigkeit
Thematische Bereiche:	Europa, die EU, Gründung der EU, Leben in Europa, Wirtschaft, politisches System der EU, die europäischen Werte, Asylrecht, sicheres Reisen, EU im Alltag, EU und Klimaschutz
Medien:	<i>LearningApps</i> , Padlet, Videoclips, The Simple Show, Podcast, E-Book, Brettspiel, Internet



netzwerk
lernen

zur Vollversion

Hintergrundinformationen

Europa – geografische und politische Grenze

Der Name für den Kontinent Europa stammt aus der griechischen Mythologie. In eine Prinzessin dieses Namens verliebte sich der Sage nach Zeus, Gott des Himmels und Herrscher über Blitz und Donner in Europa, und zog mit ihr auf die Insel Kreta, um dort mit ihr zusammen zu leben. Zeus nahm dabei die Gestalt eines Stiers an. Europa war die Schwester des Kadmos, die Tochter des phönizischen Königs Agenor. Der spätere König Minos war der Sohn von Europa und Zeus.

Der Kontinent Europa im Überblick

Europa ist geografisch der bis Island reichende westliche Teil der Eurasischen Platte. Europa weist eine Landfläche von 10.532.000 km² und eine Küstenlänge von rund 117.000 km auf. Von Nord nach Süd erstreckt sich Europa über ca. 3.900 km zwischen dem 35. und dem 71. Grad nördlicher Breite. Von Ost nach West reicht der europäische Kontinent vom Uralgebirge in Russland über insgesamt ca. 6.000 km bis nach Portugal, an die Küste des Atlantischen Ozeans.

Europa ist geprägt durch große Halbinseln, zu nennen sind die skandinavischen Halbinseln, die Iberische Halbinsel, die Apenninenhalbinsel, die Balkanhalbinsel, die Britischen Inseln, Irland, Sardinien und Sizilien.

Große Teile Europas werden von Tiefländern eingenommen, die sich vor allem zwischen dem skandinavischen Gebirge im Norden, dem Ural im Osten und dem Mittelgebirgsland im Süden erstrecken. Zahlreiche Mittelgebirge durchziehen den europäischen Kontinent. Das mächtigste Gebirge im Zentrum Europas sind die Alpen, die sich zwischen Frankreich, der Schweiz, Österreich, Deutschland, Slowenien, Liechtenstein und Italien erstrecken. Die höchste Erhebung der Alpen ist der Montblanc mit einer Höhe von 4810 m über NN.

Der nördlichste Punkt des europäischen Festlandes ist das Nordkap an der nördlichen Spitze Norwegens. Der südlichste Punkt des europäischen Festlandes liegt in Tarifa in Spanien in der Nähe der Straße von Gibraltar. Der westlichste Punkt Europas liegt an der Westküste Portugals. Den östlichsten Punkt bilden der Ural, das Gebirge zwischen Europa und Asien, bzw. der Fluss Ural und das Kaspische Meer.

Rechnet man die Inseln mit ein, so befindet sich der nördlichste Punkt Europas auf der Inselgruppe von Spitzbergen, die zu Norwegen zählt, und der südlichste Punkt auf der griechischen Insel Gavdos am Kap Trypiti. Den westlichsten Punkt bildet der Vulkan Capelinhos an der Westspitze der Insel Faial, die zu den zu Portugal gehörenden Azoren zählt. Der östlichste Punkt Europas ist das Kap Flissingski auf der Nordinsel des Nowaja-Semlja-Archipels, das zu Russland gehört.

Klimatisch liegt Europa im Bereich der gemäßigten Breiten. Europa ist dicht besiedelt, mit einer Fläche von rund 10,5 Mio. km² nach Australien der kleinste Erdteil, steht aber mit rund 742 Mio. Einwohnerinnen und Einwohnern bezüglich der Bevölkerungszahl nach Asien und Afrika an dritter Stelle.

Welche Staaten und Länder gehören zum Kontinent Europa?

Der europäische Kontinent umfasst 47 Länder: Albanien, Andorra, Belgien, Bosnien-Herzegowina, Bulgarien, Dänemark, Deutschland, Estland, Finnland, Frankreich, Griechenland, Irland, Island, Italien, Kasachstan, Kosovo, Kroatien, Lettland, Liechtenstein, Litauen, Luxemburg, Malta, Moldawien, Monaco, Niederlande, Nordmazedonien, Norwegen, Österreich, Polen, Portugal, Rumänien, Russland, San Marino, Schweden, Schweiz, Serbien, Slowakei, Slowenien, Spanien, Tschechien, Türkei, Ukraine, Ungarn, Vatikan, Vereinigtes Königreich, Weißrussland und Zypern.

rinnen und Schüler einen Videoclip an und bekommen so einen Einblick, welche positiven Aspekte wir in unserem Alltag genießen dürfen, nur da wir Mitglied in der EU sind. Ihre Ergebnisse halten sie in einem E-Book fest. Im weiteren Verlauf berichten die Schülerinnen und Schüler von ihrem Alltag. Das in **M 8** Gelernte vertiefen sie in Form eines Podcasts in **M 9**. Nun geht es um das Thema „Klimaschutz“. Es ist wichtig, dass wir sorgsam mit unseren Ressourcen umgehen. In Material **M 10** setzen sich die Schülerinnen und Schüler aktiv mit diesem Thema auseinander und erstellen einen Trailer, der Tipps aufzeigt, wie man selbst aktiv wird, um zum Klimaschutz beizutragen.

Mediathek

Literaturtipps

- ▶ Iber, Stephanie: In 225 Reisen durch Europa. National Geographic Bildband. National Geographic Buchverlag: München 2020.
Die Autorin stellt u. a. geografische Besonderheiten des europäischen Kontinents vor.
- ▶ Rittberger, Berthold: Die Europäische Union. Politik, Institutionen, Krisen. C.H. Beck Verlag: München 2021.
Die Institutionen der EU sind u. a. Thema des Buches.

Videoclips

- ▶ So entstehen Gesetze in der EU. Zett/Zeit Online. Dauer: 02:58 Min., 23.05.2019, Autorin: Tessa Högele, zu finden unter <https://www.youtube.com/watch?v=P9kQrlx8n-M>.
Der Gesetzgebungsprozess in der EU wird erläutert.
- ▶ Wie eine EU-Richtlinie entsteht. Quarks & Co./WDR. Dauer: 06:45 Min., 29.04.2019, Autorin: Marion Wichmann-Fiebig, zu finden unter <https://www.youtube.com/watch?v=-diP-9gMsLk>.
Der Videoclip zeigt, wie eine EU-Richtlinie entsteht.

Internetadressen

- ▶ bpb.de Politiklexikon
<https://www.bpb.de/kurz-knapp/lexika/politiklexikon/>
Unter den Stichworten „Europäische Kommission“, „Europäisches Parlament“ und „Rat der Europäischen Union“ werden z. B. diese Institutionen der EU erklärt.
- ▶ Europäisches Parlament
<https://www.europarl.europa.eu/portal/de>
Die Aufgaben des Europäischen Parlaments werden auf dieser Website erklärt.
- ▶ Europäische Union
https://european-union.europa.eu/index_de
Statistiken zum Thema sowie Informationen zum Leben in der EU bietet diese Website.

LearningApps

Welches Land ist Mitglied der EU?

<https://learningapps.org/watch?v=p1pomeqmt23>

Kennst du dich auf dem europäischen Kontinent aus? Überprüfe dein Wissen und fülle den Lückentext aus!

<https://learningapps.org/watch?v=p52k9t7h323>



[Letzter Abruf der Internetadressen: 08.09.2023]



Auf einen Blick

Abkürzungen:

Ab: Arbeitsblatt – **Bd:** Bildliche Darstellung – **Fs:** Farbseite – **Gd:** Grafische Darstellung – **Ka:** Karte
– **Ta:** Tabelle – **Tx:** Text

1. Stunde

Thema:	Europa, eine topografische und politische Einordnung
M 1 (Ka/Bd)	An was denkst du beim Wort „Europa“? / Erstellen eines Padlets
M 2 (Tx/Ka)	Europa geografisch und politisch – eine Einordnung vornehmen / Atlasarbeit, LearnigApps, Lösen einer Zuordnungsaufgabe
Benötigt:	<input type="checkbox"/> Internet, Tablet, Notebook <input type="checkbox"/> Atlas

2. Stunde

Thema:	Die Entstehung der EU
M 3 (Tx/Ta)	Die EU von der Gründung bis heute – ein Zeitstrahl / Erstellen eines Zeitstrahls mit Padlet
Benötigt:	<input type="checkbox"/> Tablet, Padlet <input type="checkbox"/> Atlas








3. Stunde

Thema:	Wie funktioniert die EU?
M 4 (Tx/Bd)	Die politischen Organe der EU – ein Erklärvideo / Erstellen eines Erklärvideos mit The Simple Show
Benötigt:	<input type="checkbox"/> Internet, Tablet, Notebook

4. Stunde

Thema:	Reisen in der EU
M 5 (Tx/Bd)	Unterwegs in der EU – ein Brettspiel erstellen / Erstellen eines Brettspiels zum Thema „Europa“, Überlegen von Quizfragen mit Antworten sowie Ereigniskarten
Benötigt:	<input type="checkbox"/> Internet, Tablet, Notebook <input type="checkbox"/> Würfel mit Spielfiguren

5./6. Stunde**Thema:** Die europäischen Werte**M 6 (Tx/Bd)** Die europäischen Werte kennen- und darstellen lernen / Erstellen eines Plakats mit Sketchnotes**M 7 (Tx/Gd)** Ein Recht auf Asyl für Geflüchtete – der Krieg gegen die Ukraine und die Verantwortung der EU / Auswerten von Statistiken**Benötigt:** Internet, Tablet, Notebook**7./8. Stunde****Thema:** Der Alltag in der EU – Leben und Verantwortung übernehmen**M 8 (Bd/Tx)** Leben in der EU – ein E-Book erstellen / Erstellen eines E-Books**M 9 (Tx/Bd)** Von eigenen Erlebnissen berichten – so sieht der Alltag in der EU aus / Aufnehmen eines eigenen Podcasts**M 10 (Tx/Bd)** Klimaneutral bis 2050 – Was können wir dazu beitragen? / Erstellen eines Werbetrailers mit Tipps**Benötigt:** Internet, Tablet**Erklärung zu den Symbolen**

	Dieses Symbol markiert differenziertes Material. Wenn nicht anders ausgewiesen, befinden sich die Materialien auf mittlerem Niveau.	
	leichtes Niveau	
		
	Zusatzaufgabe	
		
		Selbsteinschätzung

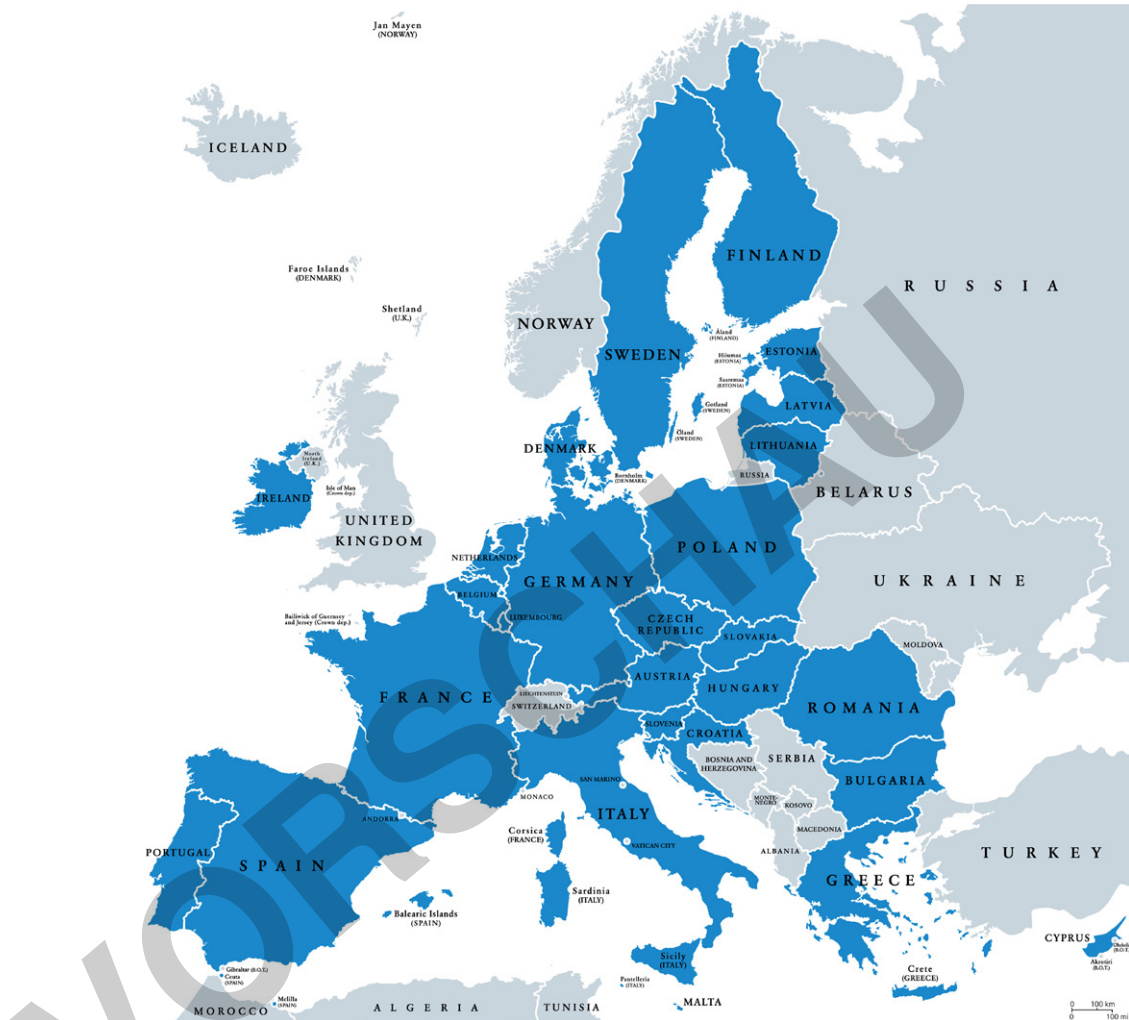
M 1

An was denkst du beim Wort „Europa“?

Aufgabe

Schau dir die Karte und die Abbildungen an.

Wenn ich an Europa denke, denke ich an ...?



Karte: Peter Hermes Furian/Adobe Stock



Grafik: Matthias Kulka/The Image Bank



Foto: Leo Patrizi/E+

© RAABE 2023

Europa geografisch und politisch – eine Einordnung vornehmen

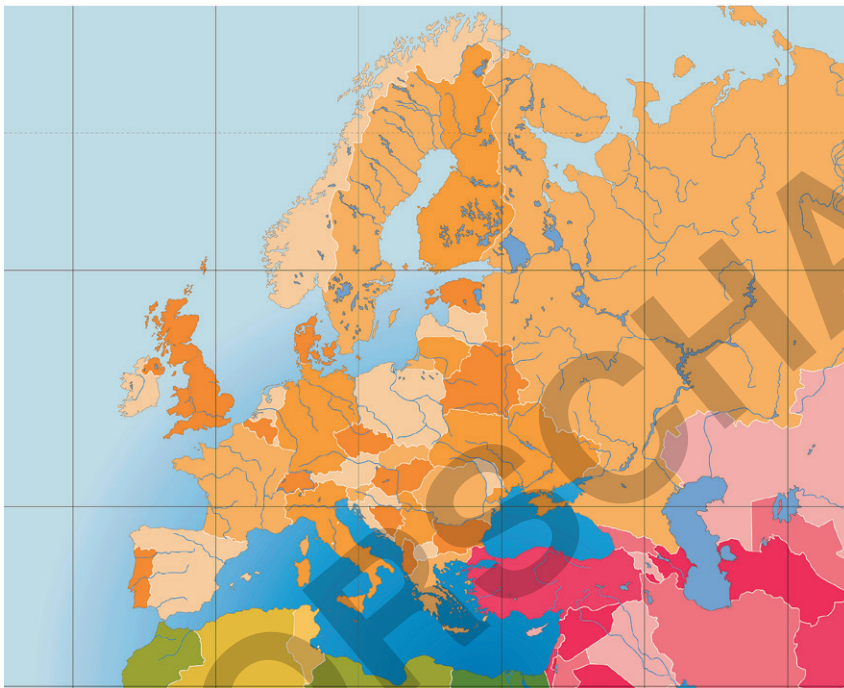
M 2

Aufgabe 1

Schau dir die beiden Abbildungen genau an.

- Wo entdeckst du Gemeinsamkeiten und wo fallen dir Unterschiede auf?
- Welche Länder gehören geografisch zu Europa und welche Länder gehören zur EU?
- Informiert euch mithilfe von unterschiedlichen Atlaskarten über Europa und die EU. Entwickelt einfache Fragen zur Geografie, Topografie und zur politischen Gliederung.

Abbildung 1



Karte: Photobank Kiev/iStock Getty Images Plus

Abbildung 2



Karte: Denys Rudyi/Adobe Stock



Hilfestellung

Spielanleitung:

Verfasse eine eigene Spielanleitung.

Würfel und Figuren:

Bastelt euch eigene Spielfiguren. Ihr benötigt einen Würfel.

Beispiele für die Ereigniskarten:

- Du möchtest in das Vereinigte Königreich reisen, leider ist dein Reisepass abgelaufen – eine Runde aussetzen.
- Du möchtest von Schweden nach Norwegen reisen. Der Grenzbeamte winkt dich durch. Gehe zwei Felder vor!

Beispiele für die Frage-Antwort-Karten

Musik:

Frage: Wie heißt der traditionelle Gruppentanz, der in einem großen Kreis in Griechenland auf Festen getanzt wird. Ein Taschentuch dient als Verbindungsglied zwischen den Tanzenden.

Antwort: Sirtaki

Frage: Wie heißt der große internationale Musikwettbewerb, an dem alle europäischen Länder teilnehmen können. Der Gewinner 2022 kam aus der Ukraine.

Antwort: Eurovision Songcontest

Essen:

Frage: Wie heißen die aus Schweden stammenden Zimtschnecken?

Antwort: Kanelbullar

Sehenswürdigkeiten:

Frage: Wie heißt der bekannteste Turm, der in Paris steht?

Antwort: Eiffelturm

Kultur:

Frage: Wie heißt eine sehr bekannte Konzerthalle in London?

Antwort: Royal Albert Hall

Topografie:

Frage: Wie heißt der höchste Berg der Alpen?

Antwort: Montblanc



Foto: alxpin/E+

M 6

Die europäischen Werte kennen- und darstellen lernen

Das friedliche Zusammenleben aller Menschen innerhalb und auch außerhalb der EU ist für uns Europäer sehr wichtig.

Aufgabe

Lies die Ziele der EU durch und tausche dich darüber mit deinem Gegenüber aus. Erstelle ein Plakat mit Sketchnotes, auf das du alle wichtigen Ziele visualisierst.

Die Ziele der Europäischen Union innerhalb ihrer Grenzen laut Artikel 3 des Vertrags von Lissabon sind:

- Förderung des Friedens, der europäischen Werte und des Wohlergehens ihrer Bürgerinnen und Bürger
- Freiheit, Sicherheit und Rechtsstaatlichkeit in einem Raum ohne Binnengrenzen bei angemessenem Schutz der Außengrenzen zur Regelung von Einwanderungs- und Asylfragen sowie zur Verhinderung und Bekämpfung von Kriminalität
- Schaffung eines Binnenmarktes
- Erreichen einer nachhaltigen Entwicklung auf der Grundlage von ausgeglichenem Wirtschaftswachstum und Preisstabilität sowie einer wettbewerbsfähigen Marktwirtschaft mit Vollbeschäftigung und sozialem Fortschritt
- Erhaltung und Schutz der Umwelt sowie Verbesserung ihrer Qualität
- Förderung des wissenschaftlichen und technologischen Fortschritts
- Eindämmung sozialer Ungerechtigkeit und Diskriminierung
- Förderung von sozialer Gerechtigkeit und sozialem Schutz, Gleichstellung von Frauen und Männern und Schutz der Rechte von Kindern
- Stärkung des wirtschaftlichen, sozialen und territorialen Zusammenhalts und der Solidarität zwischen den EU-Mitgliedsländern
- Achtung ihrer reichen kulturellen und sprachlichen Vielfalt
- Gründung einer Wirtschafts- und Währungsunion, deren Währung der Euro ist



Foto: Carlos Barquero/Moment



Foto: Luis Alvarez/Digital Vision

Die Ziele der Europäischen Union in der Welt sind:

- Wahrung und Förderung ihrer Werte und Interessen
- Beitrag zu Frieden und Sicherheit und zu einer nachhaltigen Entwicklung der Erde
- Beitrag zur Solidarität und gegenseitigen Achtung der Völker, zu freiem und fairem Handel, zur Beseitigung der Armut und zum Schutz der Menschenrechte
- strikte Einhaltung des Völkerrechts

Quelle: Artikel 3 des Vertrags von Lissabon: https://european-union.europa.eu/principles-countries-history/principles-and-values/aims-and-values_de

Aufgabe 2: Statistik 1

Die gewählte Diagrammform ist ein Stabdiagramm.

Das Diagramm „Schätzungen der Anzahl der Flüchtlinge aus der Ukraine nach Zustrom aus den Nachbarländern“ verwendet Daten von Februar 2022 bis Juni 2023.

Das Stabdiagramm zeigt Daten des UNHCR aus Osteuropa, aus Polen, Tschechien, Bulgarien, Rumänien, Moldawien, Slowakei, Litauen, Ungarn, Estland, Lettland, Russland und Weißrussland.

Das Diagramm stellt dar, wie viele Flüchtlinge schätzungsweise in die angegebenen Länder geflüchtet sind.

Polen ist das Land, das die meisten Flüchtlinge aus der Ukraine aufgenommen hat. Die Staaten Rumänien und Ungarn haben eine ähnliche Anzahl von ukrainischen Flüchtlingen aufgenommen, etwas weniger Menschen gelangten in die Slowakei und nach Moldawien. Nicht wenige ukrainische Flüchtlinge mussten gezwungenermaßen nach Russland übersiedeln. Insgesamt wurden in dem genannten Zeitraum 3.360.955 individuell registrierte Flüchtlinge geschätzt. Nach Schätzungen sind im genannten Zeitraum 22.590.060 Menschen aus der Ukraine geflüchtet.

Statistik 2

Die gewählte Diagrammform ist ein Liniendiagramm.

Das Diagramm „Schätzungen der Gesamtanzahl der Flüchtlinge aus der Ukraine nach Grenzübertreten infolge des Krieges“ verwendet Daten von Februar 2022 bis Juni 2023.

Das Liniendiagramm zeigt Daten des UNHCR.

Das Diagramm stellt dar, wie viele Flüchtlinge schätzungsweise bis zu einem bestimmten Datum aus der Ukraine geflüchtet sind.

Die Anzahl der Flüchtlinge, die an bestimmten Tagen zwischen Februar 2022 und Juni 2023 aus der Ukraine geflüchtet sind, hat in diesem Zeitraum stetig zugenommen. Ab Anfang März 2022 und nochmals besonders ab Mitte August 2022 war der Anstieg der Flüchtlingszahlen besonders hoch. Waren es im Februar 2022 noch ca. 79.209 Menschen, so flüchteten bis Juni 2023 insgesamt ca. 21.237.833 Personen.

Erläuterung (M 8)

In einem Videoclip lernen die Schülerinnen und Schüler anschaulich, welche Vorteile man als Bürgerin oder Bürger der EU genießt, ohne dies besonders zu merken. Viele Aspekte sind für uns selbstverständlich, ohne, dass wir sie hinterfragen.

Ein interaktives E-Book erstellen

Mit dem Book-Creator von Apple ist es möglich, ein eigenes E-Book zu erstellen. Zunächst öffnet man das Tool, dann klickt man auf den Reiter „Book erstellen“. Hier kann man zwischen verschiedenen Formaten und Gliederungspunkten auswählen, z. B. Hochformat, Quadratisches Format oder Querformat.

Die Grundversion ist kostenlos. Sie ermöglicht es, innerhalb kurzer Zeit ein eigenes interaktives E-Book mit Videos und Audios zu erstellen.

Klickt man auf „Erstellen“, öffnet sich die erste Doppelseite. Oben über den Reiter hinter dem Plus-Symbol gelangt man zu den verschiedenen Funktionen, z. B.: Fotos, Kamera, Stift, Text und Sound, Formen, Dateien, Karte und Web einbetten. Mit der Playfunktion ist es möglich, das digitale Buch als Animation abzuspielen.