

## Geschichte Deutschlands

Deutschland hat eine interessante Geschichte. Erst seit dem 3. Oktober 1990 gibt es Deutschland so, wie wir es heute kennen. Zuvor gab es die DDR (**D**eutsche **D**emokratische **R**epublik) und die BRD (**B**undesrepublik **D**eutschland).

- ▶ Beantworte zunächst folgende Fragen:
  - Was bedeuten die Abkürzungen DDR und BRD und warum gab es sie?
  - Was ist an Berlin besonders?
- ▶ Recherchiere, seit wann Berlin die Hauptstadt Deutschlands ist und wie es dazu kam. Findest du noch andere interessante geschichtliche Fakten zu Deutschland?
- ▶ Schneide die Vorlage aus.
- ▶ Gestalte das Wappen und die Flagge Deutschlands richtig.
- ▶ Falte die Vorlage so, dass die Flagge und das Wappen oben sind.
- ▶ Schreibe in das Klappbuch alle Daten und Fakten, die du erarbeitet hast, und klebe es auf dein Lapbook.



## Flüsse in Deutschland

- ▶ Zeichne die Flüsse auf der Deutschlandkarte mit einem blauen Stift nach.
- ▶ Kennzeichne die Flüsse in der Karte mit kleinen Buchstaben.
- ▶ Schneide die Karte und die Klappbuch-Vorlage aus.
- ▶ Klebe die Karte auf die Klebefläche in das Klappbuch.
- ▶ Klappe die Laschen einzeln um. Schreibe außen jeweils den kleinen Buchstaben des Flusses und innen seinen Namen auf. Du kannst dafür den Atlas zu Hilfe nehmen.
- ▶ Klebe das Klappbuch auf dein Lapbook.




## Gebirge in Deutschland

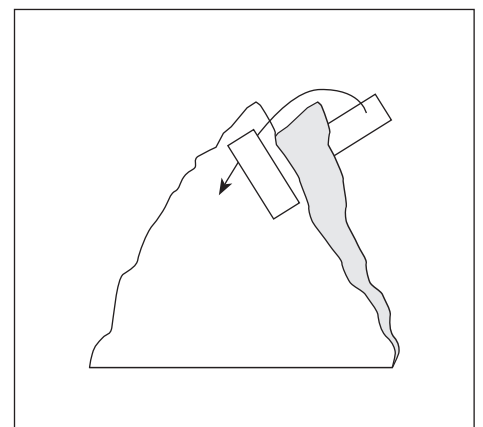

- ▶ Zeichne die Gebirge in der Karte von Deutschland mit einem braunen Stift nach. Kennzeichne sie in der Karte mit großen Buchstaben.
- ▶ Schneide die Karte und die Faltvorlage aus.
- ▶ Klebe die Lasche an die Markierung auf den oberen Teil. Klappe die Vorlage zusammen und klebe den Verschluss auf die andere Seite.
- ▶ Schreibe in die Vorlage den Buchstaben und den Namen des dazugehörigen Gebirges. Male die Vorlage aus und klebe sie zusammen mit der Karte auf dein Lapbook.



Lasche 1



Lasche 2



## Landschaftsformen in Deutschland

Deutschland kann in vier Großlandschaften unterteilt werden:

1. Norddeutsches Tiefland
2. Deutsches Mittelgebirge
3. Alpenvorland
4. Alpen

► Kennzeichne die Großlandschaften mit unterschiedlichen Farben auf der Karte.  
Nimm dazu den Atlas zu Hilfe.



## Besondere Städte Deutschlands

Viele Deutsche machen am Wochenende gerne Städtereisen. Finde heraus, welche Städte in Deutschland besonders gern besucht werden und warum das so ist.

- ▶ Kennzeichne die Städte in der Karte mit einem Punkt.
- ▶ Schneide dann die Karte und die Vorlagen aus.  
Falte die Vorlagen.
- ▶ Schreibe auf die Deckseite den Namen der jeweiligen Stadt. Notiere auf der Innenseite, was diese Stadt so besonders macht.
- ▶ Du kannst auch kleine Bilder ausdrucken und aufkleben.
- ▶ Klebe die Faltkarten neben der Karte auf deinem Lapbook auf. Verbinde die Faltkarten mit einem Pfeil zu der richtigen Kennzeichnung auf der Karte.

