

Inhalt

| | <u>Seite</u> |
|----------------------------------|----------------|
| Spielregeln | 4 |
| 1 Weltraum-Quiz | 5 – 9 |
| 2 Erdteile-Quiz | 10 – 16 |
| • <i>Amerika</i> | 11 |
| • <i>Europa</i> | 12 |
| • <i>Asien</i> | 13 |
| • <i>Australien und Ozeanien</i> | 14 |
| • <i>Antarktika</i> | 15 |
| • <i>Afrika</i> | 16 |
| 3 Europa-Quiz | 17 – 23 |
| • <i>Nordeuropa</i> | 18 |
| • <i>Osteuropa</i> | 19 |
| • <i>Südosteuropa</i> | 20 |
| • <i>Südeuropa</i> | 21 |
| • <i>Mitteleuropa</i> | 22 |
| • <i>Westeuropa</i> | 23 |
| 4 Deutschland-Quiz | 24 – 40 |
| • <i>Schleswig-Holstein</i> | 18 |
| • <i>Mecklenburg-Vorpommern</i> | 19 |
| • <i>Brandenburg</i> | 20 |
| • <i>Berlin</i> | 21 |
| • <i>Sachsen</i> | 22 |
| • <i>Sachsen-Anhalt</i> | 23 |
| • <i>Thüringen</i> | 18 |
| • <i>Hessen</i> | 19 |
| • <i>Bayern</i> | 20 |
| • <i>Baden-Württemberg</i> | 21 |
| • <i>Rheinland-Pfalz</i> | 22 |
| • <i>Saarland</i> | 23 |
| • <i>Nordrhein-Westfalen</i> | 18 |
| • <i>Niedersachsen</i> | 19 |
| • <i>Bremen</i> | 20 |
| • <i>Hamburg</i> | 21 |
| 5 Die Lösungen | 41 – 48 |

Geo(graphie)-Quiz – Spielregeln

Es geht um geographisches Grundwissen, behandelt werden die thematischen Bereiche Weltraum, Erdteile, Europa sowie Deutschland.

Geo(graphie)-Quiz lässt sich auf verschiedene Art und Weise spielen.

Spielvorschlag

Ein neutraler Teilnehmer (z. B. Lehrer) ist Spielleiter. In der Klasse werden mehrere Mannschaften (z. B. 3 ,4 oder 5 Teams) gebildet. Das Spiel wird mit einem Spielplan bestritten (siehe Vorlagen S. XX). Vor Spielbeginn stellt jedes Team seinen Spielstein auf dem Spielplan vor dem Feld 1 auf.


Im Spiel sind die Teams abwechselnd an der Reihe, eine vom Spielleiter gestellte Quizaufgabe zu beantworten. Wird die Quizaufgabe richtig beantwortet, darf der eigene Spielstein auf dem Spielplan um ein Feld weiter im Uhrzeigerverlauf vorgezogen werden. Bei einer falschen Antwort bleibt der Spielstein auf der bisherigen Stelle. Wer zuerst mit seinem Spielstein auf dem Spielplan eine Runde beendet hat, also die geforderte Anzahl von Quizaufgaben richtig beantwortet hat, ist Spielsieger.

Auf den folgenden Seiten befinden sich außer den Spielplänen die insgesamt 320 Quizaufgaben, die jeweils thematisch aufgeteilt sind.

Spielvariationen:

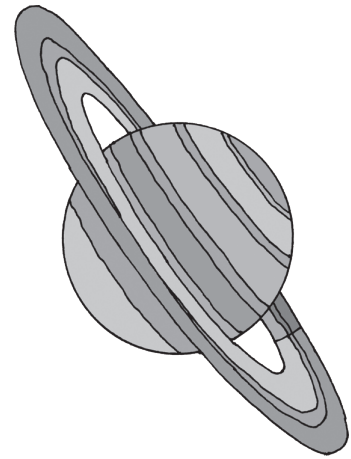
- Sieger ist, wer auf dem Spielplan zuerst z.B. 2 Runden absolviert hat.
- Das Spiel wird ohne Spielplan durchgeführt. Die Teams sind abwechselnd an der Reihe. Für jede richtige Antwort gibt es einen Punkt. Die erzielten Punkte lassen sich z.B. an einer Wandtafel übersichtlich notieren. Wer zuerst eine vor Spielbeginn vereinbarte Punktzahl erreicht, gewinnt das Spiel.
- Jedes Team/jeder Spieler hat so lange das Antwortrecht, bis es/er eine falsche Antwort gibt.
- Die Quizaufgaben werden beibehalten. Jedoch werden jeweils keine 3 Antwortmöglichkeiten vorgegeben, von denen eine richtig ist.
- Anstelle der genannten Quizaufgaben werden andere Fragen gestellt. Wer mit dem Antworten dran ist, muss eine beliebige von einem Gegner stammende Frage beantworten. Im Fall der nicht korrekten Beantwortung erhält der Fragesteller bzw. sein Team einen Punkt, bei richtiger Antwort der Antwortgeber oder seine Mannschaft.
- Die Schüler erhalten vorliegende Quizaufgaben als Arbeitsblätter, die im Unterricht bzw. als Hausaufgaben zu bearbeiten sind.

1 Weltraumquiz



1 Weltraumquiz

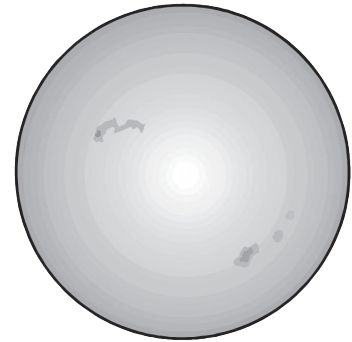
Kreuze an, was richtig ist!



1. Wie heißt das Fremdwort für die Wissenschaft von den Gestirnen (= Sternkunde)?
 - Astrologie
 - Astronautik
 - Astronomie
2. Was ist richtig?
 - Planeten haben eine feste Oberfläche.
 - Planeten sind Fremdleuchter.
 - Planeten sind Fixsterne.
3. Wie verlaufen die 8 Bahnen unseres Sonnensystems um die Sonne?
 - kreisähnlich
 - ellipsenförmig
 - unregelmäßig
4. Was stimmt?
 - Alle Planeten unseres Sonnensystems haben Monde.
 - Ein Planet unseres Sonnensystems hat keinen Mond.
 - Zwei Planeten unseres Sonnensystems haben keine Monde.
5. Welcher Planet gehört nicht zu den inneren Planeten unseres Sonnensystems?
 - Jupiter
 - Venus
 - Merkur
6. Welcher Planet gehört nicht zu den äußeren Planeten unseres Sonnensystems?
 - Erde
 - Saturn
 - Uranus
7. Welcher Planet ist nach dem römischen Gott der Meere benannt?
 - Uranus
 - Neptun
 - Pluto
8. Auf welchem Planeten gibt es den höchsten Berg (Höhe: ca. 26 km) unseres Sonnensystems?
 - Mars
 - Jupiter
 - Saturn
9. Welcher Planet unseres Sonnensystems befindet sich am dichtesten an der Sonne?
 - Merkur
 - Venus
 - Mars
10. In welcher Zeit umläuft der 8. Planet unseres Sonnensystems die Sonne?
 - in ca. 248 Jahren
 - in ca. 165 Jahren
 - in ca. 119 Jahren


1 Weltraumquiz

Kreuze an, was richtig ist!



11. Was ist unsere Sonne?
- ein Zwerg
 - ein Riese
 - ein Superriese
12. Woraus besteht unsere Sonne fast vollständig?
- aus Kohlendioxid und Methan
 - aus Kohlendioxid und Stickstoff
 - aus Wasserstoff und Helium
13. Wie lange braucht das Licht, um von unserer Sonne auf die Erde zu gelangen?
- ca. 8 Sekunden
 - ca. 8 Minuten
 - ca. 8 Stunden
14. Was ist ein Mond (= Trabant)?
- ein Begleiter unserer Sonne
 - ein Begleiter eines Planeten unseres Sonnensystems
 - ein Begleiter eines Kleinplaneten unseres Sonnensystems
15. Wie hoch reicht die Atmosphäre der Erde?
- etwa 100 km
 - etwa 500 km
 - etwa 1000 km
16. Was stimmt?
- Unser Mond hat keine Atmosphäre.
 - Die Atmosphäre unseres Mondes besteht hauptsächlich aus Kohlenstoffdioxid.
 - Die Atmosphäre unseres Mondes besteht hauptsächlich aus Stickstoff.
17. Was ist richtig?
- Die Schwerkraft auf unserem Mond ist genauso groß wie auf der Erde.
 - Die Schwerkraft auf der Erde ist größer als auf unserem Mond.
 - Die Schwerkraft auf unserem Mond ist größer als auf der Erde.
18. Wie groß ist die durchschnittliche Entfernung zwischen der Erde und unserem Mond?
- ungefähr 184 000 km
 - ungefähr 384 000 km
 - ungefähr 584 000 km
19. Wann wurde unser Mond erstmals von Menschen betreten?
- im Jahr 1949
 - im Jahr 1959
 - im Jahr 1969
20. Welche Geschwindigkeit muss ein Raumfahrzeug mindestens erreichen, um die Erde zu verlassen und in den Weltraum zu gelangen?
- mindestens 20 000 km/h
 - mindestens 40 000 km/h
 - mindestens 60 000 km/h

2 Erdteile-Quiz



2 Erdteile-Quiz – Amerika

Kreuze an, was richtig ist!

1. Nach wem ist der Erdteil Amerika benannt?
 - nach Erik dem Roten
 - nach Christoph Kolumbus
 - nach Amerigo Vespucci
2. Wie groß ist der Erdteil Amerika?
 - 44 Millionen Quadratkilometer
 - 42 Millionen Quadratkilometer
 - 30 Millionen Quadratkilometer
3. Wie heißt der größte Staat in Amerika?
 - Brasilien
 - Kanada
 - USA
4. Wie viele Sterne befinden sich auf der Flagge der USA?
 - 52 Sterne
 - 51 Sterne
 - 50 Sterne
5. Wie viel Uhr ist es in New York, wenn es in Hamburg 8 Uhr ist?
 - 2 Uhr
 - 4 Uhr
 - 6 Uhr
6. Welcher Staat wird als das „Land der 1000 Farben“ bezeichnet?
 - Mexiko
 - Kuba
 - Chile
7. Durch welchen Teil Amerikas verläuft der Panama-Kanal?
 - durch Nordamerika
 - durch Mittelamerika
 - durch Südamerika
8. Welche Amtssprache wird in Brasilien gesprochen?
 - Brasilianisch
 - Spanisch
 - Portugiesisch
9. Welche Tiere leben in der freien Natur in Amerika?
 - Grizzlybären
 - Pandabären
 - Koalabären
10. Welche Kulturpflanze stammt ursprünglich aus Südamerika?
 - Tee
 - Reis
 - Kartoffel



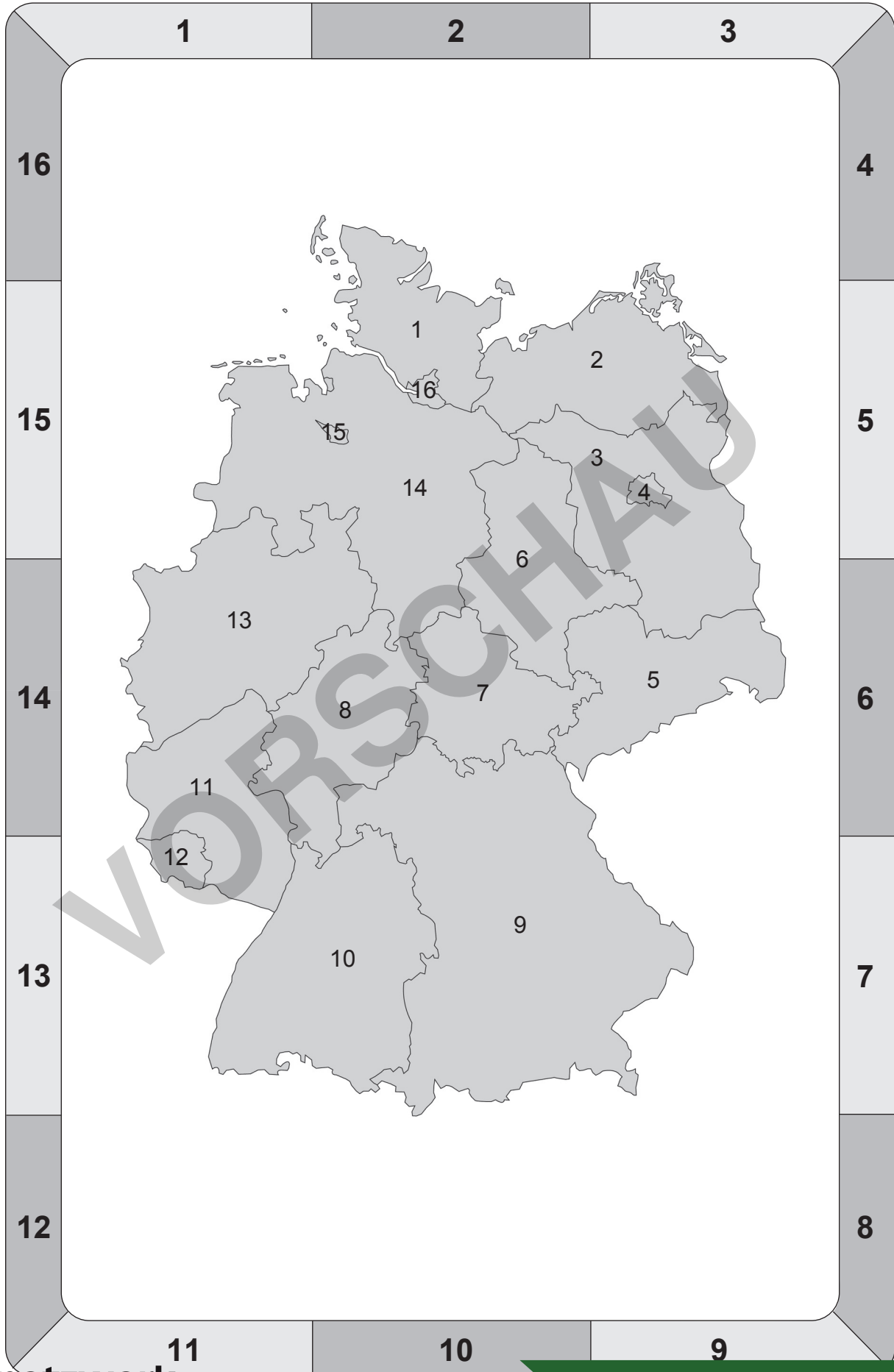
3 Europa-Quiz – Mitteleuropa

Kreuze an, was richtig ist!

1. In welcher Vegetationszone liegt Mitteleuropa?
 - in der borealen Nadelwaldzone
 - in der Zone der sommergrünen Laub- und Mischwälder
 - in der Zone der Hartlaubgehölze
2. Welcher Fluss entspringt in Deutschland?
 - Donau
 - Elbe
 - Rhein
3. Wie tief ist der Bodensee maximal?
 - ca. 50 m tief
 - ca. 150 m tief
 - ca. 250 m tief
4. Welcher Staat gehört nicht zur Europäischen Union (EU)?
 - Deutschland
 - Schweiz
 - Österreich
5. Wie hoch ist der höchste Berg in Österreich?
 - etwa 3500 m hoch
 - etwa 3800 m hoch
 - etwa 4500 m hoch
6. Welche Hauptstadt eines europäischen Staates liegt nur ungefähr 50 km von Wien entfernt?
 - Prag
 - Budapest
 - Bratislava
7. Mit welchem Staat bildete Tschechien bis Ende 1992 einen Staat?
 - mit Slowenien
 - mit Ungarn
 - mit Slowakei
8. Das Land der „Pussta“ – welcher Staat ist gemeint?
 - Ungarn
 - Polen
 - Tschechien
9. Was ist Liechtenstein?
 - ein Fürstentum
 - ein Großherzogtum
 - eine Republik
10. Welche Küstenform gibt es an der polnischen Küste?
 - eine Wattenküste
 - eine Fördenküste
 - eine Ausgleichsküste

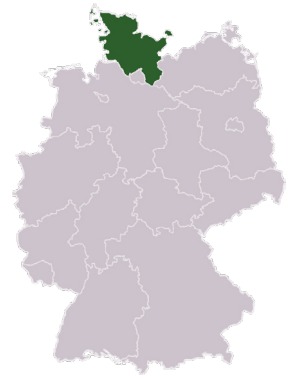


4 Von Bundesland zu Bundesland – eine Quizreise durch Deutschland



4 Deutschland-Quiz – Schleswig-Holstein

Kreuze an, was richtig ist!



1. Wie heißt die Hauptstadt von Schleswig-Holstein?
 - Kiel
 - Lübeck
 - Schleswig
2. Welche Farben sind auf der Landesflagge von Schleswig-Holstein zu sehen?
 - Schwarz, Rot, Gold
 - Grün, Weiß, Rot
 - Blau, Weiß, Rot
3. Wie wird das Bundesland Schleswig-Holstein genannt?
 - „Land der Seefahrer und Entdecker“
 - „Land der Mitte“
 - „Land zwischen den Meeren“
4. Welche Flächengröße hat das Bundesland Schleswig-Holstein?
 - ca. 10 000 km²
 - ca. 16 000 km²
 - ca. 22 000 km²
5. Wie heißt die größte Insel Schleswig-Holsteins?
 - Sylt
 - Föhr
 - Fehmarn
6. Welche Insel verbindet der Hindenburgdamm mit dem Festland?
 - Sylt
 - Amrum
 - Fehmarn
7. Wie wird die Küstenform an der Westküste Schleswig-Holsteins genannt?
 - Fördenküste
 - Wattenküste
 - Boddenküste
8. Welcher Fluss fließt durch Schleswig-Holstein?
 - Eider
 - Ems
 - Elde
9. Welcher Kanal verläuft durch Schleswig-Holstein?
 - Mittellandkanal
 - Elbe-Seitenkanal
 - Nord-Ostsee-Kanal
10. Welche Natursehenswürdigkeit gibt es in Schleswig-Holstein?
 - Externsteine im Teutoburger Wald
 - Buntsandsteinfelsen von Helgoland
 - Kreidefelsen von Rügen

4 Deutschland-Quiz – Rheinland-Pfalz

Kreuze an, was richtig ist!

- Wie heißt die Hauptstadt des Bundeslandes Rheinland-Pfalz?
 - Kaiserslautern
 - Mainz
 - Koblenz
- Welche Stadt ist die älteste Stadt in Deutschland?
 - Speyer
 - Trier
 - Worms
- Welcher Fluss fließt bei Koblenz in den Rhein?
 - Ahr
 - Mosel
 - Nahe
- In welchem Gebirge liegt der höchste Berg des Bundeslandes Rheinland-Pfalz?
 - in der Eifel
 - im Hunsrück
 - im Westerwald
- Was gibt es in Rheinland-Pfalz?
 - aktive Vulkane
 - ruhende Vulkane
 - erloschene Vulkane
- Wie groß ist Rheinland-Pfalz flächenmäßig?
 - etwa so groß wie Baden-Württemberg
 - etwa so groß wie Sachsen-Anhalt
 - etwa so groß wie Niedersachsen
- Zu welchem Glauben bekennen sich die meisten Menschen aus dem Bundesland Rheinland-Pfalz?
 - zum evangelisch-lutherischen Glauben
 - zum katholischen Glauben
 - zum mohammedanischen Glauben
- Was stimmt?
 - Rheinland-Pfalz ist das deutsche Bundesland mit den drittmeisten Weinbauflächen
 - Rheinland-Pfalz ist das deutsche Bundesland mit den zweitmeisten Weinbauflächen
 - Rheinland-Pfalz ist das deutsche Bundesland mit den meisten Weinbauflächen
- Was ist korrekt?
 - Rheinland-Pfalz hat viele Mineralquellen
 - Rheinland-Pfalz hat ein paar Mineralquellen
 - Rheinland-Pfalz hat keine Mineralquellen
- Welche Sehenswürdigkeit gibt es im Bundesland Rheinland-Pfalz?
 - Loreley
 - Kyffhäuserdenkmal
 - Hermannsdenkmal

