Inhalt

Vorwort		4
Didaktische Überlegungen		5
1.	**Die Staaten der Erde**	6
2.	**Asien**	7
3.	**Amerika**	8
4.	**Afrika**	9
5.	**Antarktika**	10
6.	**Europa**	11
7.	**Australien und Ozeanien**	12
8.	**Deutschland**	13
9.	**Bundesland Schleswig-Holstein**	14
10.	**Bundesland Hamburg**	15
11.	**Bundesland Bremen**	16
12.	**Bundesland Niedersachsen**	17
13.	**Bundesland Mecklenburg-Vorpommern**	18
14.	**Bundesland Brandenburg**	19
15.	**Bundesland Berlin**	20
16.	**Bundesland Sachsen-Anhalt**	21
17.	**Bundesland Sachsen**	22
18.	**Bundesland Thüringen**	23
19.	**Bundesland Hessen**	24
20.	**Bundesland Nordrhein-Westfalen**	25
21.	**Bundesland Rheinland-Pfalz**	26
22.	**Bundesland Saarland**	27
23.	**Bundesland Baden-Württemberg**	28
24.	**Bundesland Bayern**	29
25.	**Ozeane**	30
26.	**Klimazonen**	31
27.	**Erdgeschichte**	32
28.	**Tag & Nacht**	33
29.	**Die Jahreszeiten**	34
30.	**Zeitzonen**	35
31.	**Vulkanismus**	36
32.	**Plattentektonik**	37
33.	**Weltrekorde**	38
34.	**Rund um die Welt**	39
Die Lösungen		40 - 48

VORSCHAU

KREUZWORTRÄTSEL ERDKUNDE
Prüfung und Festigung des Allgemeinwissens – Bestell-Nr. P11 320
KOHL VERLAG

netzwerk lernen
zur Vollversion

Vorwort

Liebe Kolleginnen und Kollegen,

Kreuzworträtsel gibt es schon seit 1913. Natürlich dienen sie in erster Linie dem Zeitvertreib, aber es gilt als wissenschaftlich gesichert, dass diese Rätsel eine Art Gehirnjogging darstellen und das Erinnerungsvermögen trainieren. Wir können sie an der Schule als Möglichkeit zur Vertiefung von Lerninhalten nutzen.

In dem vorliegenden Band sind Rätsel über die 16 Bundesländer, die Deutschland ausmachen, über die Kontinente der Erde, über die Ozeane der Welt, über Tag & Nacht, die Jahreszeiten, die Erdgeschichte, den Vulkanismus und über die Theorie der Plattentektonik. Außerdem beschäftigen sich Kreuzworträtsel mit den Klima- und Zeitzonen unserer Erde und weiteren interessanten Themen.

Die vorliegenden Kreuzworträtsel sind vorwiegend für den Einsatz in der Sekundarstufe vorgesehen. Sie sind für den individualisierenden und differenzierenden Unterricht, für die Freiarbeit und für die Projektarbeit geeignet.

Viel Freude und Erfolg beim Einsatz der vorliegenden Kopiervorlagen wünschen Ihnen der Kohl-Verlag und

Hans-Peter Pauly

VORSCHAU

KREUZWORTRÄTSEL ERDKUNDE
Prüfung und Festigung des Allgemeinwissens – Bestell-Nr. P11 320
Lernen mit Erfolg KOHL VERLAG

netzwerk lernen

zur Vollversion

Allgemeine Überlegungen

Kreuzworträtsel

- regen zum Nachdenken an,
- aktivieren Wissen,
- wiederholen und festigen Gelerntes,
- führen zu Erfolgserlebnissen,
- machen Spaß und
- bereichern den Unterricht.

Genau diese Kombination aus Spaß und Wissensvermittlung macht den großen Reiz der attraktiven Knobelei aus.

Die folgenden Kreuzworträtsel richten sich nach der Unterrichtsplanung und sind geeignet

- als Wiederholung am Ende einer Unterrichtseinheit,
- zur Aktivierung von Vorwissen und Gelerntem,
- als Hausaufgabe,
- zu selbstorganisiertem Lernen und/oder
- individuellem Lernen, je nach Leistungsstand der Schülerinnen und Schüler.

Vor einem Einsatz sollten folgende Hinweise beachtet werden:

1. Umlaute werden geschrieben als Ä, Ö, Ü
2. scharfes „ß“ wird geschrieben als „ss“
3. Einzelwörter werden hier als Einheit zusammengeschrieben.

Das Lösungswort wird zusätzlich noch durch die richtige Reihenfolge der grau markierten Buchstaben gefunden. Oft lässt es sich auch, ohne alle Aufgaben zu lösen, finden.

... und schon kann es losgehen!

VORSCHAU

KREUZWORTRÄTSEL ERDKUNDE
Prüfung und Festigung des Allgemeinwissens – Bestell-Nr. P11 320
KOHL VERLAG

netzwerk lernen

zur Vollversion

1 Die Staaten der Erde

1. Vereinfacht unterscheiden wir in .....länder und Entwicklungsländer.
2. Es gibt auf unserer Erde etwa 194 souveräne ..... .
3. Sie befinden sich auf ..... Erdteilen.
4. Insgesamt gibt es sechs Erdteile, die man auch ..... nennt.
5. Die Entwicklungsländer nennen wir auch ..... Welt.
6. Der größte Staat unserer Erde ist ..... .
7. Die meisten Menschen leben in ..... .
8. Die meisten Staaten befinden sich auf dem Kontinent ..... .
9. Die meisten Menschen auf der Erde sind Christen, dann folgt der ..... .
10. Die weltweit wichtigste Sprache, mit der man sich fast überall verständlich machen kann, ist ..... .
11. Der längste Fluss der Erde ist der ..... .
12. Der höchste Berg der Erde ist der Mount ..... .



Wie heißt die Organisation der Vereinten Nationen für Erziehung, Wissenschaft und Kultur?

VORSCHAU

KREUZWORTRÄTSEL ERDKUNDE
Prüfung und Festigung des Allgemeinwissens – Bestell-Nr. P11 320
KOHL VERLAG

netzwerk lernen
zur Vollversion

2 Asien

1. Asien ist mit 44 Millionen km² der flächengrößte ..... .
2. In Asien leben auch mit 3,7 Milliarden die meisten ..... .
3. Hier befinden sich neben den bevölkerungsreichsten Staaten China und ..... 45 weitere Staaten.
4. Neben vielen anderen hohen Gebirgen befindet sich dort das .....-Gebirge.
5. Die höchste Erhebung dieses Gebirgsmassivs trägt den Namen ....
6. Das Land mit der größten Landfläche in Asien ist ..... .
7. Der Jangtsekiang ist in Asien der ..... Fluss.
8. In Asien befindet sich auch mit dem ..... Meer der größte Binnensee der Erde.
9. Die größte Wüste mit ca. 1 Million km² ist in Asien die Wüste ..... .
10. In Asien befindet sich auch Jerusalem, die heilige ..... der Juden, Christen und Moslems.
11. Die Kaaba, das zentrale Heiligtum der Moslems, befindet sich in ..... (Saudi Arabien und damit Asien).
12. In Asien gibt es ..... Sehenswürdigkeiten und Besonderheiten.





Hauptstadt von China:

_ _ _ _ _ _

VORSCHAU

KREUZWORTRÄTSEL ERDKUNDE
Prüfung und Festigung des Allgemeinwissens – Bestell-Nr. P11 320
KOHL VERLAG

netzwerk lernen
zur Vollversion

21 Bundesland Rheinland-Pfalz

1. Rheinland-Pfalz liegt im ..... der Bundesrepublik Deutschland
2. Die Landeshauptstadt ist das „närrische“ ..... .
3. Das Land ist in die Regionen Westerwald, Eifel, Hunsrück, ... , Rheinhessen und Pfalz gegliedert.
4. Das Landschaftsbild wird von Rhein und der aus Frankreich kommenden ..... geprägt.
5. Die Mosel müdet beim „Deutschen Eck“ bei ..... in den Rhein.
6. Die höchste Erhebung des Landes mit 818 m ist der ..... im Hunsrück.
7. Wein und Sekt vom Rhein, Mosel und der ..... genießen einen guten Ruf.
8. Rheinland-Pfalz hat mit 46% eine ..... Exportquote.
9. Die Bitburger ..... und der Gerolsteiner Mineralbrunnen sind zwei wichtige Getränkehersteller aus dem Bundesland.
10. Rheinland-Pfalz ist ein landschaftlich sehr ..... Land.
11. Bei St. Goarshausen am Rhein befindet sich ein bedeutendes UNESCO-Welterbe, die ..... .
12. Im Südwesten von Rheinland-Pfalz liegt ein weiteres Bundesland, das ..... .

VORSCHAU



Eine ehemals preußische Provinz:

KREUZWORTRÄTSEL ERDKUNDE
Prüfung und Festigung des Allgemeinwissens – Bestell-Nr. P11 320
KOHL VERLAG

netzwerk lernen
zur Vollversion

24 Bundesland Bayern

1. Bayern liegt im Südosten von Deutschland und ist flächenmäßig das ..... Bundesland.
2. Die Landeshauptstadt ist ..... .
3. In Bayern gibt es die Regionen ..... , Schwaben und Altbayern.
4. Bayerns Landschaftsbild ist hügelig und sehr abwechslungsreich und im Süden hat es einen Anteil an den ..... .
5. Dort befindet sich mit der ..... (2962 m) nicht nur der höchste Berg Bayerns, sondern Deutschlands.
6. In den Voralpen gibt es eine Wetterbesonderheit, den ..... .
7. In Bayern gibt es ..... Flüsse (Iller, Isar, Lech, Inn) und Seen (Chiemsee, Ammersee, Starnberger See).
8. In Franken wächst ein guter ..... , der auch im Bocksbeutel angeboten wird.
9. Bayern ist ein reicher Staat mit einer ..... Wirtschaft.
10. Bayern gehört zu den Lieblingszielen der Touristen, die in Deutschland ..... machen wollen.
11. Landschaftlich besonders reizvoll ist in Bayern das ..... direkt am Fuße der Alpen.
12. Eines der größten deutschen Mittelgebirge ist der ..... entlang der deutsch-tschechischen Grenze.

VORSCHAU



Offizieller Zusatz zum Namen des Bundeslandes: _____

KREUZWORTRÄTSEL ERDKUNDE
Prüfung und Festigung des Allgemeinwissens – Bestell-Nr. P11 320
KOHL VERLAG

netzwerk lernen
zur Vollversion

34 Rund um die Welt

1. Der längste europäische Fluss ist die ..... .
2. Das „Land der 1000 Farben“ ist ..... .
3. Die größte Wüste in Asien ist die Wüste ..... .
4. In Antarktika ist es ..... als in der Arktis.
5. Die Haupstadt von Ruanda heißt ..... .
6. Die Vereinigung der europäischen Staaten heißt Europäische ..... .
7. Der größte Staat in Amerika mit fast 10 Millionen km² ist ..... .
8. Der Staat mit der größten Bevölkerung in Asien ist ..... .
9. Die Hauptstadt von Australien ist ..... .
10. Die ersten Menschen lebten in ..... .
11. Die größte Metropolregion (Stadt und Umland) der Welt ist .....-Yokohama.
12. Die meistverbreitete Weltreligion ist das ..... .

VORSCHAU



Bevölkerungsreichstes Land Afrikas: __ __ __ __ __ __ __



KREUZWORTRÄTSEL ERDKUNDE
Prüfung und Festigung des Allgemeinwissens – Bestell-Nr. P11 320
KOHL VERLAG

netzwerk lernen
zur Vollversion