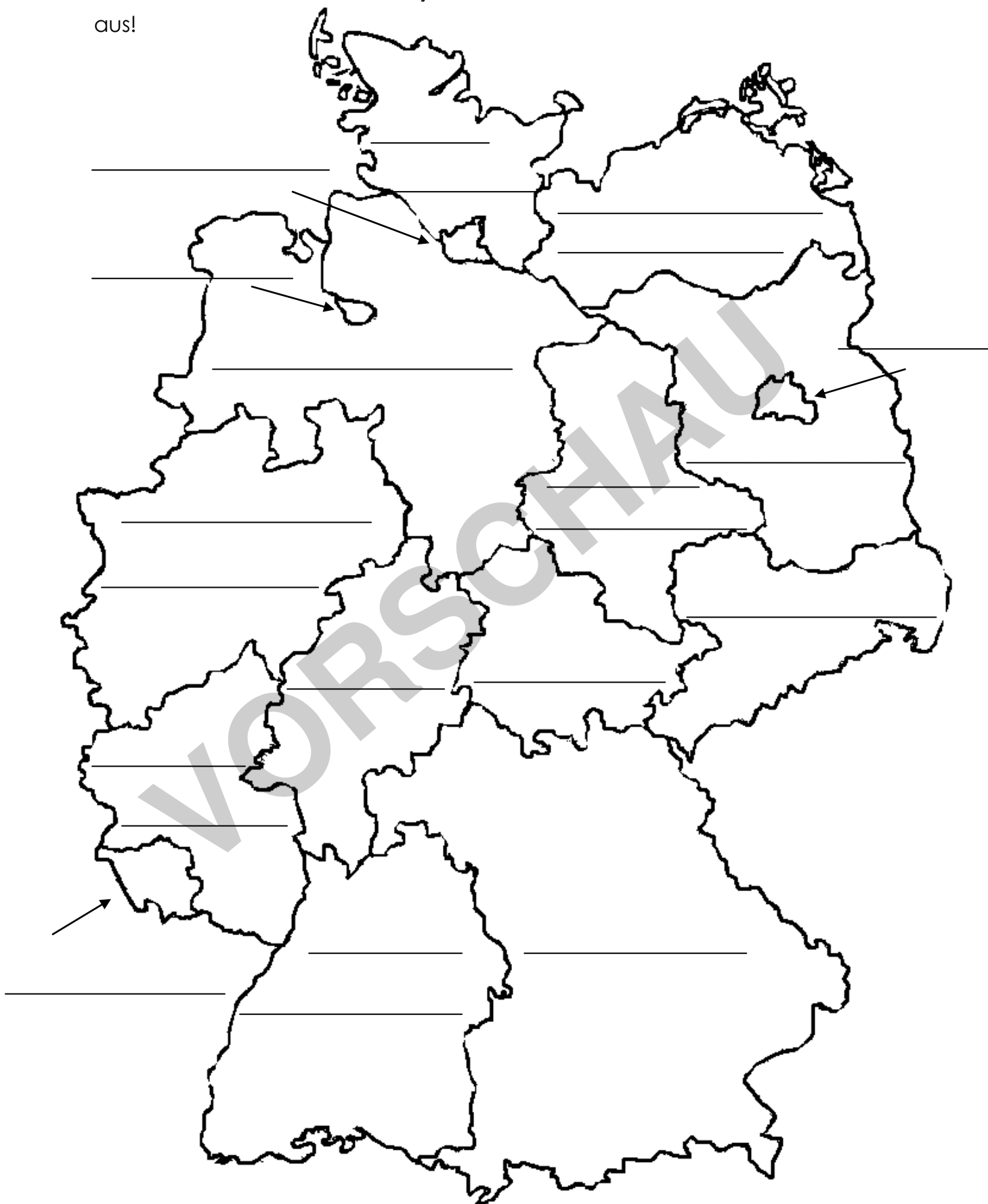




Das ist deine Deutschlandkarte. Beschrifte sie! Schreibe in jedes Bundesland den Namen! Male jedes Bundesland in einer anderen Farbe aus! aus!



1

Berlin

Berlin ist nicht nur eine Stadt, sondern auch ein Bundesland. Daher wird es auch Stadtstaat genannt. Berlin ist auch die Hauptstadt Deutschlands.



Das bedeutet, dass von hieraus regiert wird. Die Bundeskanzlerin ist Angela Merkel.

In Berlin leben 3,5 Millionen Menschen. Damit ist Berlin die größte Stadt in Deutschland. Sie erstreckt sich über eine Fläche von 891,85 km². Durch Berlin fließt die Spree.

Berlin hat eine sehr spannende Geschichte: Nach dem Zweiten Weltkrieg wurde Deutschland in einen Ost- und einen Westteil aufgeteilt. Auch Berlin wurde so geteilt. Eine große Mauer verlief um den gesamten Westteil der Stadt. Für die Menschen war das sehr schlimm, denn sie konnten Freunde und Familie nicht mehr treffen.



Aufgaben zu Berlin:



- 1) Sind die Zahlen noch korrekt? Überprüfe es im Internet auf Wikipedia! <http://de.wikipedia.org/wiki/Berlin>
- 2) Nimm dir einen leeren Bundeslandsteckbrief und fülle ihn über Berlin aus! Alle Informationen findest du auf der Vorderseite!



Bayern

Bayern ist das flächenmäßig größte Bundesland der Bundesrepublik. 12,5 Millionen Menschen leben hier auf 70.552 km² Fläche.

Bayerns Landeshauptstadt ist München. Dort leben 1,3 Millionen Menschen! München ist bekannt für das Oktoberfest. Das ist ein großes Volksfest mit einer großen Kirmes. Menschen aus der ganzen Welt kommen dann zu Besuch.



Landschaftlich gesehen hat Bayern einiges zu bieten: Der höchste Berg Deutschlands, die Zugspitze, ist ein echter Bayer. Die Donau, der längste Fluss Europas, fließt durch dieses Bundesland.

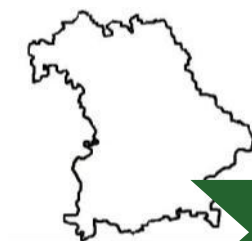
In den Alpen, einem Gebirge in Bayern und Baden-Württemberg, leben viele besondere Tiere, die es sonst nirgends gibt, zum Beispiel Murmeltiere und Steinadler. Der Steinadler ist ein ganz besonderer Vogel, denn er ist das deutsche Wappentier! Er steht für Stärke und Klugheit.



Aufgaben zu Bayern:



- 1) Wie hoch ist die Zugspitze? Schau auf Wikipedia oder in einem Lexikon nach!
<http://de.wikipedia.org/wiki/Zugspitze>
- 2) Stimmen die Daten noch? Überprüfe es auf Wikipedia:
<http://de.wikipedia.org/wiki/Bayern>
- 3) Nimm dir einen leeren Bundeslandsteckbrief und fülle ihn über Bayern aus! Alle Informationen findest du auf der Vorderseite!





Meine Deutschlandmappe



Name: _____



Unser Geld – von der D-Mark zum Euro



Seit 1999 wird zwar mit dem Euro (€) gerechnet, trotzdem gibt es ihn als Münzen und Scheine erst seit dem ersten 1. Januar 2002. Vorher hat man 50 Jahre lang in Deutschland mit der Deutschen Mark (DM) bezahlt. Aber vor einigen Jahren haben die Regierungen einiger europäischer Länder sich dazu entschlossen, dass sie eine gemeinsame Währung, also alle das gleiche Geld benutzen wollen. So ist es viel einfacher, wenn man Sachen nach Frankreich verkauft oder etwas in Finnland einkauft. Früher musste man für jedes Land das Geld wechseln. Das war sehr umständlich. Jetzt ist es viel einfacher.



Trotz der gemeinsamen Währung darf jedes Land seine eigenen Euromünzen prägen. Die Münzen aus den unterschiedlichen Ländern sehen zwar von vorn alle gleich aus und sind deshalb auch gleich viel wert, aber die Rückseite ist unterschiedlich.

Auch Deutschland hat seine eigenen Münzen:












Auf den normalen 2- und 1-Euro-Stücken prangt der Bundesadler. Der Adler ist ein Symbol für Mut und Kraft. Er ist das deutsche Wappentier. Deshalb ist er auch auf den Münzen zu sehen.

Auf den 10-, 20- und 50-Cent-Münzen ist das Brandenburger Tor zu sehen. Es steht in Berlin. Zur Zeit der DDR verlief die Mauer genau an diesem Tor entlang. So war es nicht möglich, durch das Tor zu gehen. Als die Mauer gefallen war, konnte man wieder hindurchschreiten. Deshalb ist das Brandenburger Tor ein Symbol für die Wiedervereinigung Deutschlands und der Freiheit.

Die 1-, 2- und 5-Cent-Stücke tragen das Eichenblatt. Die Eiche wird gerne als „deutscher“ Baum gesehen. Schon die alten Germanen hielten ihn für etwas Besonderes. Er war ein Symbol für Standhaftigkeit und Unsterblichkeit. Bis heute ist die Eiche ein sehr verbreiteter Baum in Deutschland. Sie hat sehr hartes Holz. Auch die früheren kleinen deutschen Münzen, die Pfennige, trugen schon dieses Symbol. Deshalb hat man es aus Tradition einfach beibehalten.

Nimm dir ein Blatt aus deinem Malblock und pause Geldstücke. Hefte ihn ab!

München ist die Landeshauptstadt Hessens.		Dresden, die Landeshauptstadt Sachsens, ist eine sehr alte Stadt mit einer berühmten Kirche.	
Angela Merkel ist die deutsche Bundeskanzlerin.		Frankfurt am Main hat einen der größten Containerhäfen der Welt.	
Mecklenburg-Vorpommern liegt an der Ostsee.		Auf den deutschen Ein-Euromünzen ist ein Stier zu sehen.	
Berlin ist die Hauptstadt Deutschlands.		In vielen Städten in Nordrhein-Westfalen wird der Karneval (Fasching) groß gefeiert.	
In Rheinland-Pfalz gibt es viele alte Römerstädte.		In Niedersachsen machen viele Leute Urlaub am Meer.	
Magdeburg ist die Hauptstadt Nordrhein-Westfalens.		Bremen ist das größte Bundesland.	

Hamburg

Hamburg ist mit 1,8 Millionen Einwohnern die zweitgrößte Stadt in Deutschland. Genau wie Berlin und Bremen ist sie ein Stadtstaat. Hamburg ist 755,264 km² groß. Vor allem für seinen Hafen ist Hamburg weltweit bekannt. Kein Wunder, denn dieser ist der Zweitgrößte in Europa! Vor allem Container werden Tag für Tag aus der ganzen Welt hierher gebracht. Große Kräne entladen die Schiffe. In den Containern kann alles sein: Spielzeug aus China, Kohle aus Brasilien oder Fernseher aus Japan! Hinterher werden die Schiffe wieder beladen und fahren über den Fluss, die Elbe, zurück zum Meer.



Die Stadt Hamburg hat aber noch viele andere Sehenswürdigkeiten. Bekannt sind zum Beispiel eine besondere Kirche, die auch Michel genannt wird und das Miniaturwunderland: Das ist die größte Modelleisenbahnanlage der Welt.

Nach Hamburg reisen jährlich über 4 Millionen Menschen. Die Besucher fahren mit einem Ausflugsschiff durch den Hafen. Manche gehen abends noch in ein Musical.



Aufgaben zu Hamburg:




- 1) Stimmen die Zahlen noch? Überprüfe es auf Wikipedia!
<http://de.wikipedia.org/wiki/Hamburg>
- 2) Schau auf eine Deutschlandkarte: Welche beiden Bundesländer grenzen an Hamburg an?
- 3) Wie heißen die drei Stadtstaaten in Deutschland? Schreibe die Antwort auf einen Zettel und hefte ihn in die Deutschlandmappe ein!
- 4) Nimm dir einen leeren Bundeslandsteckbrief und fülle ihn über Hamburg aus! Alle Informationen findest du auf der Vorderseite!



Das deutsche Grundgesetz

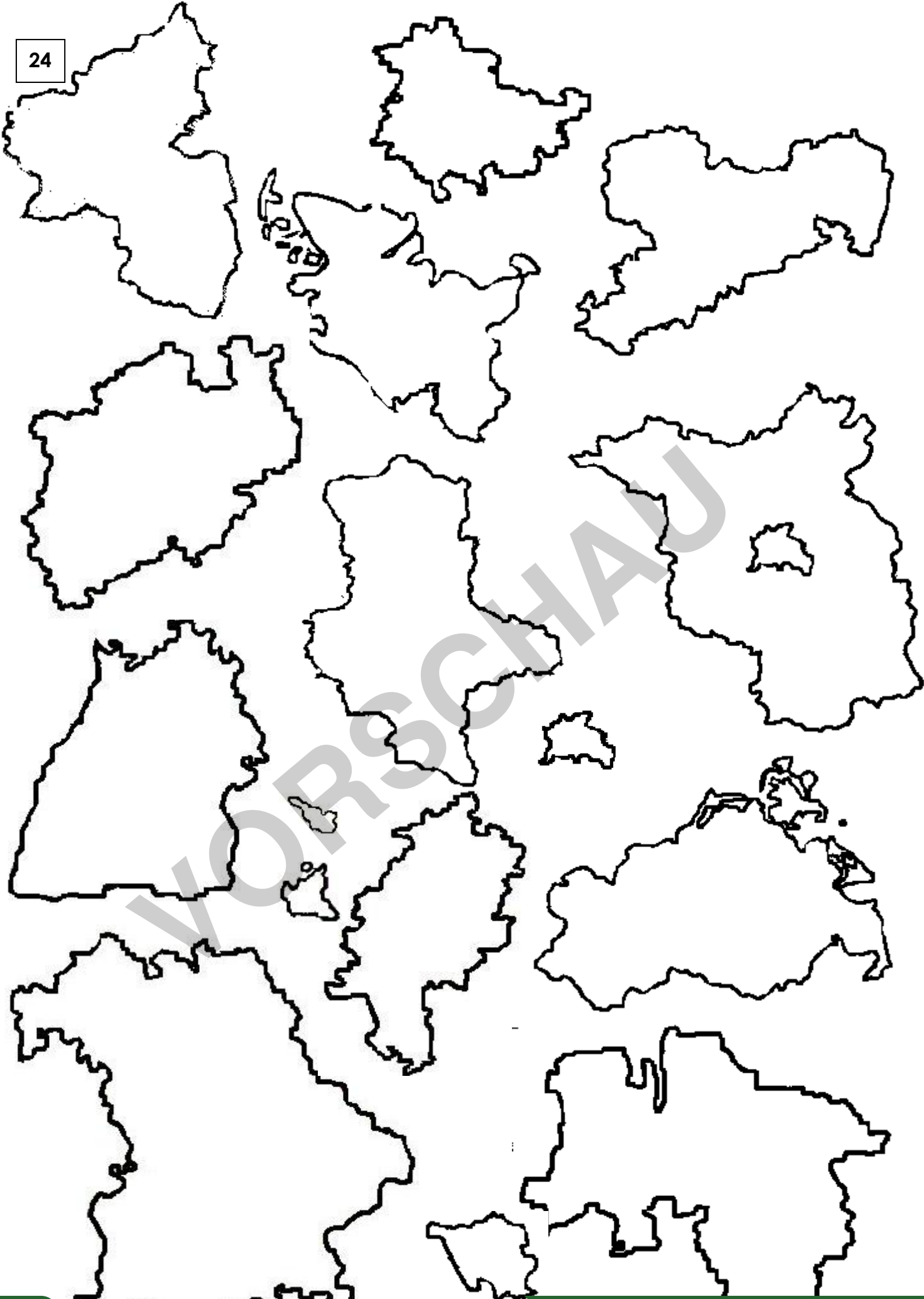
Im Grundgesetz Deutschlands stehen die wichtigsten Rechte und gesetzlichen Regelungen. Sie können kaum verändert werden, es sei denn im Bundestag stimmen mehr als zwei Drittel der Abgeordneten einer Grundgesetzänderung zu. Zusätzlich dürfen einige Grundrechte nie verändert werden. Fast jedes Land der Welt gründet sich auf einen Grundrechtskatalog. Man nennt ihn in erweiterter Form auch Verfassung.



Das Grundgesetz besteht aus unterschiedlichen Bereichen. Im ersten Teil stehen die Grundrechte. In einem zweiten Teil stehen die Gesetze für Bund und Länder. Im dritten Teil des Grundgesetzes stehen die Gesetze für den Bundestag etc. Die Grundrechte gelten für alle Menschen, die sich in Deutschland aufhalten. Es ist egal, ob diese Menschen Deutsche oder Ausländer sind. Diese Gesetze sind sehr wichtig, denn sie bedeuten Freiheit und schützen die Menschen. Dies sind die wichtigsten Grundrechte:



- „Die Würde des Menschen ist unantastbar.“
- Es darf kein Mensch getötet oder verletzt werden.
- Es darf kein Mensch ohne Grund eingesperrt werden.
- Alle Menschen, egal wo sie herkommen, egal ob Mann oder Frau oder welche Hautfarbe sie haben und auch wenn sie krank sind, haben dieselben Rechte.
- Es gibt Religionsfreiheit, das heißt, jeder darf die Religion annehmen, die er möchte oder auch die Religion wechseln.
- Niemand darf gezwungen werden, Soldat zu sein.
- Es gibt Meinungsfreiheit, das heißt, jeder darf seine Meinungen sagen, wenn er andere damit nicht beleidigt und solange er nicht lügt.
- Es gibt Pressefreiheit, das heißt, Zeitungen und Fernsehen dürfen drucken und senden, was zur Aufklärung und Information des Bürgers wichtig ist, solange sie dabei nicht gegen geltende Gesetze (u.a. den Jugendschutz) verstoßen.



Sachunterricht – Niekaos Deutschlandwerkstatt Klasse 3 und 4

Das Materialpaket enthält eine Sammlung zur Durchführung einer Deutschlandreihe für den Sachunterricht. Es beinhaltet eine Kartei mit 17 Karten zu den Bundesländern und Deutschland in der leichteren Variante (vergleiche rote Variante Klasse 5 – 6).

In der Kartei für den Stationsbetrieb wird auf den Karteikarten auf weiterführende Arbeitsblätter verwiesen sowie auf Recherchemöglichkeiten im Internet (Wikipedia) hingewiesen.

1 Berlin

Berlin ist nicht nur eine Stadt, sondern auch ein Bundesland. Daher wird es auch Stadtstaat genannt. Berlin ist auch die Hauptstadt Deutschlands. Das bedeutet, dass von hieraus regiert wird. Die Bundeskanzlerin ist Angela Merkel.

In Berlin leben 3,4 Millionen Menschen. Damit ist Berlin die größte Stadt in Deutschland. Sie erstreckt sich über eine Fläche von 891,85 km². Durch Berlin fließt die Spree.

Berlin hat eine sehr spannende Geschichte: Nach dem Zweiten Weltkrieg wurde Deutschland in einen Ost- und einen Westteil aufgeteilt. Auch Berlin wurde so geteilt. Eine große Mauer verlief um den gesamten Westteil der Stadt. Für die Menschen war das sehr schlimm, denn sie konnten Freunde und Familie nicht mehr treffen.

Aufgaben zu Berlin:

- 1) Sind die Zahlen noch korrekt? Überprüfe es im Internet auf Wikipedia! <http://de.wikipedia.org/wiki/Berlin>
- 2) Nimm dir einen leeren Bundeslandsteckbrief und fülle ihn über Berlin aus! Alle Informationen findest du auf der Vorderseite!
- 3) Bearbeite das Arbeitsblatt „Die deutsche Flagge“!

Die Karteikarten bestehen in der Stationsbetrieb-Variante auf der Vorderseite aus einem Din-A-5 großen Lesetext und auf der Rückseite aus diversen Aufgaben:

- Rechercheaufgabe im Internet
- Übertragungsaufgabe der Inhalte auf das Formblatt
- Verweise auf evt. Arbeitsblätter

Sie zeigen außerdem die Lage des BL und die Flagge

Das Materialpaket beinhaltet 25 Stationen, inklusive kleinerer Zuordnungs- und Sortierspiele sowie Klammerkarten. Es handelt sich um Memos, Dominos, Bundesländer, die nach Größe oder Einwohner sortiert werden sollen, ein Bundesländerpuzzle und ein Kartenspiel.

Das Material ist wie üblich zum Selbstaussdruck in editierbarem Format. So ist zum Beispiel für Sie möglich, die Internethinweise zu löschen, wenn Sie keine Internetnutzung im Klassenraum haben. Es eignet sich für die Klassen 3 bis 4 der Grund- und Förderschulen, sowie den höheren Förderschulklassen.

Die Arbeitsblätter drehen sich um die Themen *Die deutsche Flagge, Von der D-Mark zum Euro, Die Nationalhymne der Bundesrepublik Deutschland und Das deutsche Grundgesetz*.



Dazu erhält jedes Kind ein Deckblatt für seine Deutschlandmappe, einen Laufzettel sowie eine Deutschlandkarte zur Orientierung, die noch farbig ausgemalt werden sollte.



Ziel der Kartei ist es, ein Grundwissen über die Bundesländer, deren geografische Lage und Eigenarten und die Zuordnung von Bundesländern und Hauptstädten zu erwerben. Ziel der weiterführenden Arbeitsblätter ist es, einen Grundstein für das Erlernen von Demokratie zu legen und die ersten Schritte im politischen Geschichtsunterricht zu gehen.



Arbeitsangebote : Von der D-Mark zum Euro, Nationalhymne und Flagge



Wie arbeiten die Kinder im Stationsbetrieb?

Die Kinder holen sich eine Lesekarte an ihren Platz und lesen sie dort in Ruhe durch. Auf der Rückseite der Karte erhalten sie Arbeitsanweisungen. Bei jeder Karte müssen die Kinder die Informationen auf ein Formblatt übertragen, was pro Karteikarte im Klassensatz vorliegen sollte. Die Kinder übertragen die Informationen, bearbeiten, falls angeboten, die weiteren Arbeitsschritte und heften ihre Ergebnisse in ihren Deutschlandordner.

Ab Station 18 bearbeiten die Kinder Arbeitsblätter, die nicht einer Karteikarte zugeordnet werden. Haben die Kinder die ersten Stationen bearbeitet, können sie Spiele zur Bundesländerzuordnung wie Dominos, Memos und Trumpfkarten spielen.

7
Hessen

Auch wenn Wiesbaden die Landeshauptstadt Hessens ist, hat sich Frankfurt am Main (a.M.) zur wichtigsten Metropole dieses Bundeslandes entwickelt. Dass Frankfurt am dem Fluss Main liegt, wird immer dazugesagt, da es noch ein zweites Frankfurt gibt. Das ist aber in Brandenburg und liegt an der Oder. In Hessen leben 6.060.841 Einwohner auf 21.114,94 km² Fläche.

Frankfurt am Main ist die „Finanzzentrale“ in Deutschland. Fast alle hier ihren Hauptsitz. Außerdem hat die Europäische Zentralbank (EZB) ihren Hauptsitz in Frankfurt am Main. Das ist aber in Brandenburg und liegt an der Oder. Der Frankfurter Flughafen ist der Größte in Deutschland und gehört zu den größten in der Welt.



6
Sachsen

Das Bundesland Sachsen ist das Östlichste in Deutschland. Die Landeshauptstadt Dresden ist sehr berühmt für ihre wunderschönen Bauwerke. Sehr bekannt ist die Frauenkirche. Sie ist im Zweiten Weltkrieg zerstört worden. Durch Spenden wurde sie wieder aufgebaut. Durch Spenden würde sie wieder Gottesdienste in ihr durchführen können.

Einwohner auf 18.415,51 km² Fläche. Hier haben schon sehr viele Forscher gefunden heraus, dass die Gegend bereits in der Steinzeit besiedelt war. Es konnte man anhand von Bodenfunden erforschen.

Die Landschaft ist sehr unterschiedlich aus. Es gibt flache, hügelige und bergige Landschaften. Der Elbe ist der wichtigste Fluss in Sachsen mit dem man auch viele Städte verbindet.



15
Rheinland-Pfalz

Rheinland-Pfalz hat eine spannende Vergangenheit: Vor fast 2.000 Jahren lebten die Römer in dieser Gegend und gründeten viele Städte. Ein Baudenkmal aus der Zeit ist die „Porta Nigra“, das schwarze Tor. Es steht in Trier, wo es auch viele Römermuseen gibt, die die Rüstungen und spannende Dinge aus dem Alltag der Römer ausstellen.

Heute leben 4.020.917 Menschen in Rheinland-Pfalz. Es hat eine Fläche von 19.853,36 km². Die Hauptstadt dieses Bundeslandes ist Mainz. Hier hat ein großer deutscher Fernsehsender, das ZDF, seinen Hauptsitz. Das bedeutet, dass die Sportsendungen und die Nachrichten des ZDFs in Mainz in großen Studios live gedreht und gesendet werden.

In Rheinland-Pfalz liegt die Eifel, eine bedeutende Vulkanregion in Deutschland. Aber keine Angst! Seit vielen tausend Jahren ist kein Vulkan mehr ausgebrochen.



Die Lesetexte haben einen großen Zeilenabstand, der die Lesbarkeit zu erhöht.

Politische Bildung

Ziel der Grundschule ist es, auch Kinder im demokratischen Handeln zu erziehen. Dazu gehört die Auseinandersetzung mit der Geschichte Deutschlands sowie die Auseinandersetzung mit den Gesetzen und Regelungen.

Das Arbeitsblatt zum Grundgesetz bietet die Möglichkeit, eine Stunde ausschließlich über das Thema zu sprechen und sich gemeinsam mit den Kindern über die grundlegenden Rechte eines jeden Menschen, der sich auf deutschem Boden aufhält, zu unterhalten und zu diskutieren.

Die ABs dienen primär als Gesprächsanlass und haben nicht den Anspruch auf Vollständigkeit.



Niedersachsen
(Hannover)
Bevölkerung: 7,9 Millionen

Nordrhein-Westfalen
(Düsseldorf)
Bevölkerung: 17,8 Millionen
Fläche: 34.000 m²
Größte Stadt: Köln, 1 Millionen

Bayern
(München)
Bevölkerung: 12,5 Millionen
Fläche: 70.550 km²
Größte Stadt: München, 1,3 Millionen

Domino, verschiedene Memo-Spiele und Trumpfkarten.

Berlin
Schleswig-Holstein
Niedersachsen
Hannover

Längster Höherl Weiterl - Deutschlands Rekord
Alle Informationen konzentriert du aus den Karteikarten und deinen Notizen entnehmen. Sprich mit deinem Partner. Was sind seine Ergebnisse?

Längster Fluss: _____
Höchster Berg: _____
Größter See: _____
Größtes Bundesland nach Fläche: _____
Größtes Bundesland nach Einwohner: _____
Größte Stadt: _____
Zweitgrößte Stadt: _____
Drittgrößte Stadt: _____
Kleinstes Bundesland nach Fläche: _____
Kleinstes Bundesland nach Einwohner: _____
Größtes Fußballstadion: _____
Größter Flughafen: _____
Mikrotest Bundesland: _____
Bundesland, an das die meisten Stadtstaaten grenzen: _____

Deutschland steuern

Schneide die Staaten auseinander. Schneide die Einwohnerzahlen nicht ab! Sortiere die Bundesländer nach der Einwohnerzahl und lege sie auf ein Neues Blatt! Fange mit der höchsten Einwohnerzahl an.

Bundesland Einwohner

Sachsen-Württemberg
Bayern
Berlin
Brandenburg
Sachsen
Hamburg
Hessen
Mecklenburg-Vorpommern
Niedersachsen
Nordrhein-Westfalen
Rheinland-Pfalz
Saarland
Sachsen
Sachsen-Anhalt
Schleswig-Holstein
Thüringen

An welcher Stelle steht dein Bundesland?

Sortier-, Puzzle und Recherche-Spiele

ÜBEN MIT SPASS – LERNEN MIT ERFOLG!

