

Europa-Kartei


Dieser Laufzettel gehört: _____



		erledigt	kontrolliert
1	Europa – Was ist das eigentlich?		
2	Europa – Eine Union entsteht		
3	Aufgaben und Ziele der Europäischen Union		
4	Mitglieder der Europäischen Union – Kartenarbeit		
5	EU-Organen – Das Europäische Parlament		
6	EU-Organen – Der Rat der Europäischen Union		
7	EU-Organen – Der Europäische Rat		
8	EU-Organen – Die Europäische Kommission		
9	Warum hat man den Euro eingeführt?		
10	Wie sehen die Euro-Scheine in den Ländern aus?		
11	Euro-Münzen – Fantasievoll wie die Länder selbst		
12	Flaggen und deren Bedeutung		
13	Deutschlands Nachbarn		
14	Umriss europäischer Länder 1		
15	Umriss europäischer Länder 2		
16	Der Kontinent Europa – Geografie		
17	Städte mit mehr als 1,5 Millionen Einwohnern		
18	Der Kontinent Europa – Rekorde		
19	Die Europäische Union – Rekorde		
20	Sehenswürdigkeiten in Europa		
21	Länder-Steckbriefe		
22	Der Kontinent Europa – Geographie		

Europa-Kartei

Dieser Laufzettel gehört: _____



		erledigt	kontrolliert
1	Europa – Was ist das eigentlich?		
2	Europa – Eine Union entsteht		
3	Aufgaben und Ziele der Europäischen Union		
4	Mitglieder der Europäischen Union – Kartenarbeit		
5	EU-Organe – Das Europäische Parlament		
6	EU-Organe – Der Rat der Europäischen Union		
7	EU-Organe – Der Europäische Rat		
8	EU-Organe – Die Europäische Kommission		
9	Warum hat man den Euro eingeführt?		
10	Wie sehen die Euro-Scheine in den Ländern aus?		
11	Euro-Münzen – Fantasievoll wie die Länder selbst		
12	Flaggen und deren Bedeutung		
13	Deutschlands Nachbarn		
14	Umriss europäischer Länder 1		
15	Umriss europäischer Länder 2		
16	Länderflächen der EU-Länder – Diagramme zeichnen		
17	Länderflächen der EU Länder – Diagramme lesen		
18	Einwohnerzahlen in der EU – Diagramme zeichnen		
19	Einwohnerzahlen in der EU – Diagramme lesen		
20	Der Kontinent Europa – Geografie		
21	Städte mit mehr als 1,5 Millionen Einwohnern		
22	Der Kontinent Europa – Rekorde		
23	Die Europäische Union – Rekorde		
24	Sehenswürdigkeiten in Europa		
25	Länder – Steckbriefe		

Differenzierter Sachunterricht – Eine Kartei zur Europäischen Union

Angeboten wird eine umfangreiche Sachunterrichtskartei zum Themengebiet „Europa und die Europäische Union“ zum Selbsta Ausdruck. Die Kartei besteht aus 25 doppelseitigen DIN- A5-Seiten und wird ergänzt durch passende Arbeitsblätter und Kartenmaterial. Zur schnellen Erfolgsmeldung beinhaltet jede Aufgabe eine Selbstkontrollmöglichkeit. Für die Hand der Kinder gibt es einen Laufzettel.

Schwerpunkte der Karteiarbeit sind der kreative Umgang mit Sachtexten, der handlungsorientierte Umgang mit Kartenmaterial und der eigenverantwortliche Umgang mit Medien. Vielen Karteikarten sind aktuelle Links beigefügt, welche die Kinder zum vertiefenden Recherchieren zum Thema Europa auf ausgewählten Kinderseiten im Internet nachlesen können. Das Material liegt in einer leichten und einer schweren Textform bei. In der leichteren Textversion sind die Texte gekürzt, Fremdwörter weggelassen, Aufgaben vereinfacht und verkürzt und die Schriftart ist größer.

Inhalte der Kartei:

1. Europa – Was ist das eigentlich?
Lesetext zum Kontinent Europa und zur Idee eines gemeinsamen Europas
Aufgabe: Mit Hilfe eines Atlas beschriften die Kinder eine Europakarte mit den Namen der sechs Gründerstaaten der Europäischen Union. (Ergänzender Link zur Onlinepräsenz von „WAS ist WAS“ zum Weiterlesen)
2. Europa – Eine Union entsteht
Eine Aufzählung vermittelt den Kindern das schrittweise Wachsen der EU durch den Beitritt der Mitgliedsstaaten von der Gründung bis heute. Die Kinder vollziehen das Wachstum nach, indem sie eine Europakarte in der Reihenfolge, der über die Jahre beigetretenen Staaten farbig gestalten. (Ergänzender Link zum Internetauftritt der Seite „Hansauland – Politik für dich“)
3. Aufgaben und Ziele der Europäischen Union
Die Kinder lesen einen Text und ergänzen die Lücken durch vorhandenes Wortmaterial. Anschließend schreiben sie den Text ab. (Ergänzender Link auf die Seite „Helles Köpfchen“, ein Wissensportal und eine Suchmaschine für Kinder)
4. Mitglieder der Europäischen Union – Kartenarbeit
Die Kinder beschriften eine Karte mit den 28 Mitgliedsländern.

5. EU-Organe – Das Europäische Parlament
Ein Sachtext erläutert die Aufgaben des Europäischen Parlaments. Die Kinder beantworten Fragen zum Text. (Ergänzender Link zum Internetauftritt der Seite „Hanisauland – Politik für dich – Europäisches Parlament“)
6. EU-Organe – Der Rat der Europäischen Union
Ein Sachtext erläutert die Aufgaben des Rates der Europäischen Union. Auf einem zugehörigen AB ordnen die Kinder Problemfelder den inhaltlich passenden Räten zu. (Ergänzender Link zum Internetauftritt der Seite „Hanisauland – Politik für dich – Rat der Europäischen Union“)
7. EU-Organe – Der Europäische Rat
Ein Sachtext erläutert die Aufgaben des Europäischen Rates. Die Kinder überprüfen ihr Sinnverständnis durch das Verbinden zusammengehöriger Satzteile. Anschließend schreiben sie die Sätze ab. (Ergänzender Link zum Internetauftritt der Seite „Hanisauland – Politik für dich – Europäischer Rat“)
8. EU-Organe – Die Europäische Kommission
Ein Sachtext erläutert die Aufgaben der Europäischen Kommission. Die Kinder überprüfen ihr Sinnverständnis durch das Beurteilen von Aussagen nach richtig oder falsch. Richtige Aussagen werden ins Heft übertragen. (Ergänzender Link zum Internetauftritt der Seite „Hanisauland – Politik für dich – Europäische Kommission“)
9. Warum hat man den Euro eingeführt?
Die Kinder lesen Satzstreifen und verbinden sie. Anschließend schreiben sie die Sätze in ihr Heft. (Ergänzender Link zu den Kinderseiten des Bayerischen Rundfunks)
10. Wie sehen die Euro-Scheine in den Ländern aus?
Die Rückseiten unserer Euroscheine zeigen Brücken. Die Kinder sollen gemeinsam überlegen, wofür Brücken im gemeinsamen Europa als Symbol stehen. Sie schreiben ihre Überlegungen in ihr Heft und malen eine Brücke dazu.
11. Euro-Münzen – Fantasievoll wie die Länder selbst
Die Kinder lesen einen Sachtext. Anschließend verbinden Sie auf einem Arbeitsblatt Münzabbildungen mit den dazu passenden Beschreibungen.
12. Flaggen und deren Bedeutung
Die Kinder lesen einen Infotext. Fünf Aushänge mit bunten Flaggen aller 45 europäischen Länder motivieren die Kinder dazu, Flaggen ihrer Wahl abzuzeichnen. (Ein ergänzender Link führt die Kinder zu einem Flaggen-Quiz der Medienwerkstatt) k. P.
13. Deutschlands Nachbarn
Auf einem Arbeitsblatt beschriften die Kinder unsere Nachbarländer mit Namen. Anschließend malen sie die Länderflächen in den Farben ihrer Flaggen aus.



14. Umriss europäischer Länder 1
Mit Hilfe einer Europakarte identifizieren die Kinder Landesflächen und beschriften diese. (Ein ergänzender Link führt die Kinder zu dem Zuordnungsspiel „Länder-Check“ der Seite „Kindernetz“) k. P.
15. Umriss europäischer Länder 2
Mit Hilfe einer Europakarte identifizieren die Kinder Landesflächen und beschriften diese. Außerdem tragen sie die Hauptstädte ein.
16. Länderflächen der EU-Länder – Diagramme zeichnen
Die Kinder lesen eine Tabelle. Eine Anweisung befähigt sie, auf einem Arbeitsblatt ein Balkendiagramm zu den gerundeten Zahlen zu erstellen.
17. Länderflächen der EU-Länder – Diagramme lesen
Mit Hilfe des eigenen Diagramms oder des Lösungsblattes deuten die Kinder das Balkendiagramm durch das Beantworten von Fragen.
18. Einwohnerzahlen in den EU-Ländern – Diagramme zeichnen
Die Kinder lesen eine Tabelle. Eine Anweisung befähigt sie, auf einem Arbeitsblatt ein Balkendiagramm zu den gerundeten Zahlen zu erstellen.
19. Länderflächen der EU-Länder – Diagramme lesen
Mit Hilfe des eigenen Diagramms oder des Lösungsblattes deuten die Kinder das Balkendiagramm durch das Beantworten von Fragen.
20. Der Kontinent Europa-Geografie
Die Kinder lesen einen Text und ergänzen die Lücken durch vorhandenes Wortmaterial.
21. Städte mit mehr als 1,5 Millionen Einwohnern
Eine Tabelle führt die 16 größten Städte Europas auf. Die Kinder verbinden die Städte mit den dazugehörigen Ländern.
22. Der Kontinent Europa-Rekorde
Ein Infotext fasst geografische Rekorde in Europa zusammen. Die Kinder lesen den Text mit einem Partner und stellen sich gegenseitig Fragen dazu. So trainieren sie das überfliegende Lesen.
23. Die Europäische Union-Rekorde
Ein Infotext führt geografische und architektonische Rekorde innerhalb der EU auf. Auf einem Arbeitsblatt kleben die Kinder Fotos der Rekorde (Berge, Seen, Brücken, Tunnel ...) auf die zugehörigen Landesflächen. (Ein ergänzender Link führt die Kinder zu einer virtuellen Karte mit Rekorden auf der Internetpräsenz „Kindernetz“)
24. Sehenswürdigkeiten in Europa



Die Kinder bearbeiten zwei Arbeitsblätter zu Sehenswürdigkeiten in Europa mit Hilfe des Online-Lexikons „Wikipedia“.

25. Ländersteckbriefe

Mit Hilfe eines Schmuckblattes erstellen die Kinder Steckbriefe zu europäischen Ländern. (Zwei ergänzende Links führen die Kinder zu den umfangreichen Europaseiten des Kindernetzes und der Geobine).

Zur Verzierung des Klassenraums und zur Differenzierung während der Arbeitsphasen in der Kartei gibt es alle 45 Länderfahnen im Format A5 zum Ausmalen.

Wir wünschen Ihnen und den Kindern viel Freude beim Einsatz der Kartei

Ihr Niekao Lernwelten Team

ÜBEN MIT SPASS – LERNEN MIT ERFOLG!

VORSCHAU





Europa – Was ist das eigentlich?

1

Europa ist der Kontinent, auf dem wir leben. Die Erde besteht aus Ozeanen und Kontinenten. Kontinent bedeutet wörtlich *zusammenhängendes Land* und man ist sich bis heute uneinig, ob man fünf oder sieben Kontinente zählen soll. Geht man von sieben Kontinenten aus, so sind es diese:

Antarktis, Nordamerika, Südamerika, Europa, Asien, Afrika und Australien.

Der Kontinent Europa besteht aus 47 unterschiedlichen Ländern, von denen sich viele in der Europäischen Union zusammengetan haben. Die Staats- und Regierungschefs von Belgien, Deutschland, Frankreich, Italien, Luxemburg und den Niederlanden hatten diese Idee schon im Jahr 1957 und verpflichteten sich zu einer friedlichen Zusammenarbeit. 36 Jahre später waren immer mehr Länder an dieser politischen Zusammenarbeit interessiert und so kam es zu einem europäischen Zusammenschluss von 12 Staaten. Sie nannten sich die Europäische Union. Das war am 1. November 1993. 1995, 2004, 2007 und 2013 kamen weitere Staaten hinzu und heute zählt die Union 28 Mitgliedsstaaten.

Deine Aufgabe findest du auf der Rückseite dieser Karte!

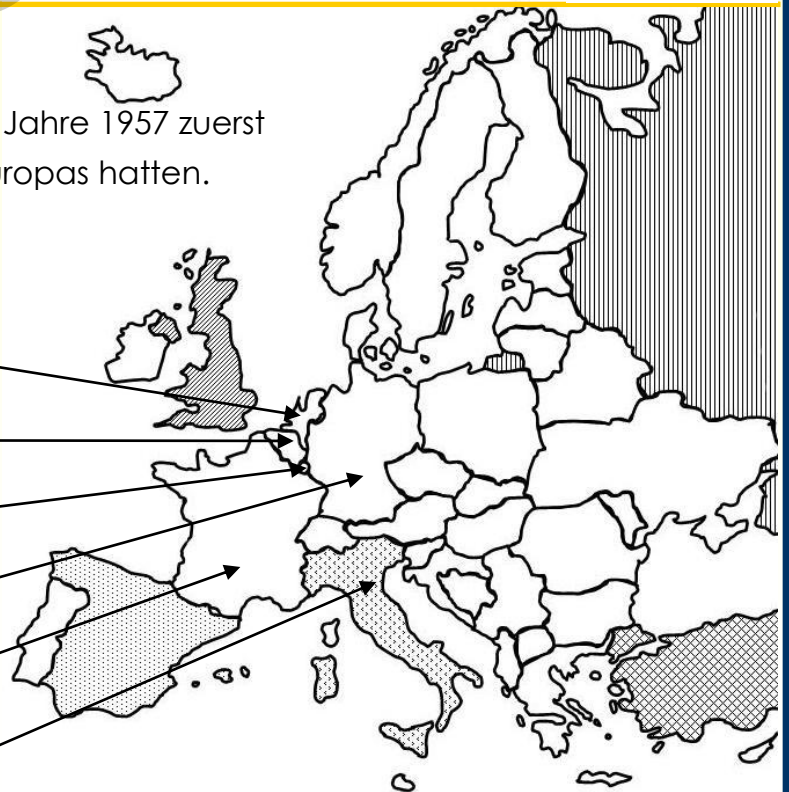


Mein Tipp zum Weiterlesen: <http://www.wasistwas.de/wissenschaft/alle-artikel/artikel/link//11111/article/die-7-kontinente.html>



Aufgabe:

Beschrifte die sechs Länder, welche im Jahre 1957 zuerst den Gedanken eines gemeinsamen Europas hatten.
Nimm einen Atlas zu Hilfe!





Die EU wuchs über die Jahre von 6 Mitgliedsstaaten auf 28 Staaten an.

Aufgabe: Nimm dir eine Europakarte an deinen Platz!

Gestalte sie in der Reihenfolge der über die Jahre beigetretenen Staaten farbig!

- Karte 1 verrät dir die 6 ersten Mitgliedsstaaten. Male sie rot an!
- 1973 kamen Dänemark, Irland und das Vereinigte Königreich (Großbritannien) hinzu. Male diese Länder orange an!
- 1981 wuchs die Union auf 10 Mitgliedsländer an. Neu dazu kam Griechenland. Male das Land gelb an!
- Weitere zwei Länder kamen 1986 hinzu. Färbe Portugal, Spanien und seine europäischen Inseln – das sind die Balearen – grün!
- 1990 kam es zur Wiedervereinigung Deutschlands. Damit kamen die neuen Bundesländer hinzu.

Auf der Rückseite geht es weiter!



Mein Tipp zum Weiterlesen:

<http://www.hanisauland.de/lexikon/e/eu-union.html>



- 1995 wuchs die Europäische Union auf 15 Mitgliedsländer an. Hinzu kamen Finnland, Österreich und Schweden. Male die Länder türkis an!
- Voll wurde es im Jahre 2004. Nun traten viele Ostländer der Union bei. Das waren Estland, Lettland, Litauen, Polen, die Slowakei, Slowenien, Tschechien und Ungarn. Auch die beiden Inselstaaten Malta und Zypern wurden aufgenommen. Male all diese Länder blau an!
- 2007 kamen die zwei weitere Länder in die Union. Das waren Bulgarien und Rumänien. Male die zwei Länder violett an!
- 2013 trat auch noch Kroatien in die EU ein. Male es hellblau!



Vergleiche deine Karte mit der Lösungskarte!
Sie leuchtet in den Regenbogenfarben!



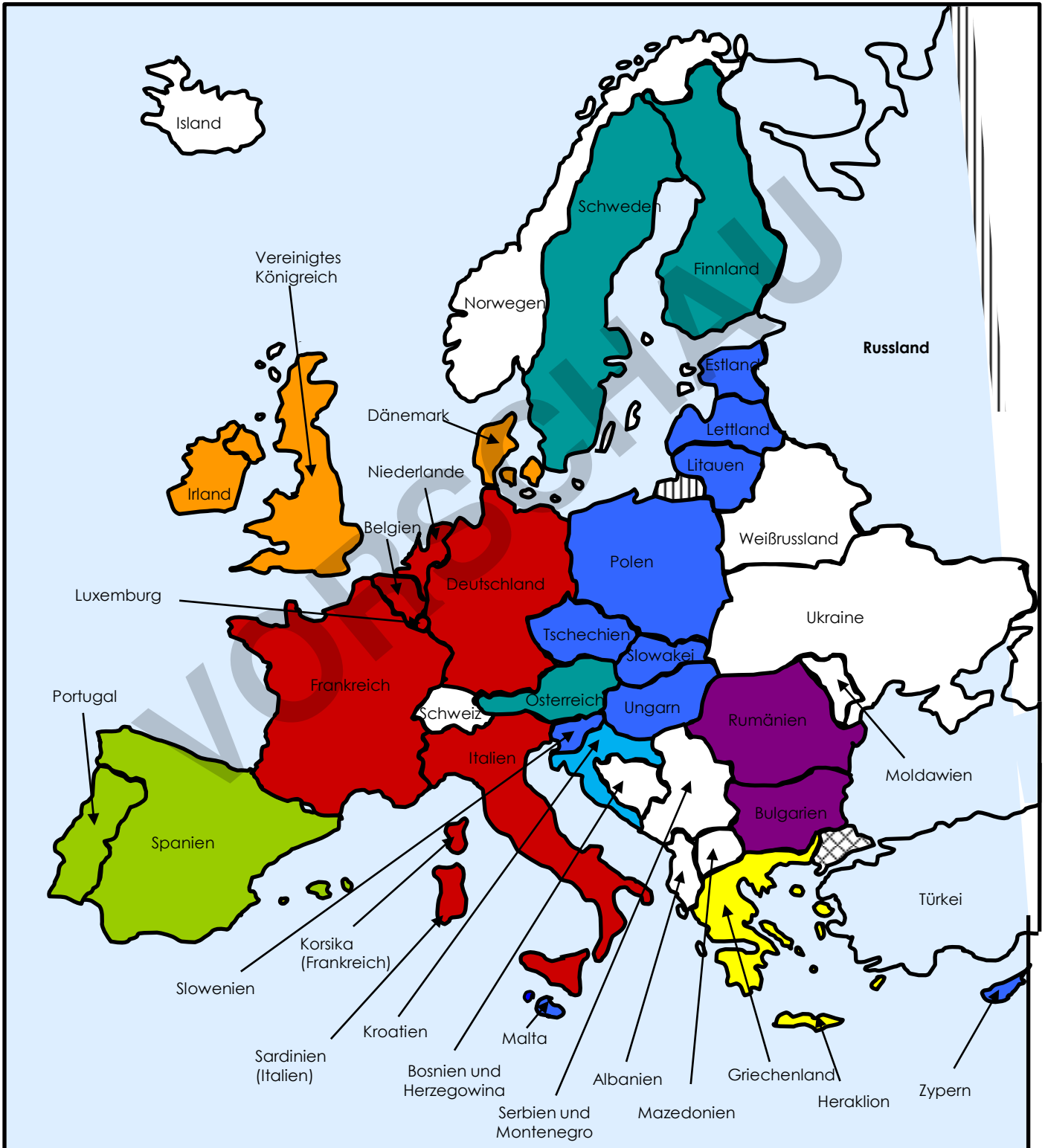


Europakarte





Europakarte – Lösung zu Karte 2





Wenn in einer Union 28 Staaten zusammenarbeiten, braucht man wie in einer Klassengemeinschaft feste Regeln und eine gute Aufgabenverteilung.

Die Europäische Union kannst du dir wie einen Körper vorstellen. Der Körper hat verschiedene Organe, die für klar bestimmte Aufgabenbereiche zuständig sind.

Der **Europäische Rat** heißt fast genauso wie der Rat der Europäischen Union, ist aber ein anderes Organ. Hier beraten sich viermal im Jahr die Staats- und Regierungschefs und die Außenminister der Länder. Auch anwesend sind die Präsidenten der Europäischen Kommission. Im Europäischen Rat werden die Leitideen, also die großen Ziele der Europäischen Gemeinschaft festgelegt.

Den Vorsitz über den Europäischen Rat leitet der Präsident des Europäischen Rates. Er wird für die Dauer von zweieinhalb Jahren ernannt.

Auf der Rückseite geht es weiter!



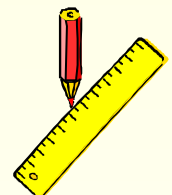
Mein Tipp zum Weiterlesen:

<http://www.hanisauland.de/lexikon/e/eu-rat.html>



Aufgabe:

1. Verbinde die Satzteile und kontrolliere deine Lösung mit der Rückseite der Karte 22!
2. Schreibe die Sätze anschließend in dein Heft!



Der Europäische Rat trifft sich

Staats- und Regierungschefs der Länder.

Im Europäischen Rat werden die

viermal im Jahr.

Mitglieder des Europäischen Rats sind die

die Dauer von zweieinhalb Jahren ernannt.

Der Ratsvorsitzende wird für

großen Ziele der Europäischen Union festgelegt.



Wenn in einer Union 28 Staaten zusammenarbeiten, braucht man wie in einer Klassengemeinschaft feste Regeln und eine gute Aufgabenverteilung.

Die E. U. kannst du dir wie einen Körper vorstellen. Der Körper hat verschiedene Organe, die für klar bestimmte Aufgabenbereiche zuständig sind.

Die **Europäische Kommission** ist das ausführende Organ der Europäischen Union. Der Europäische Rat, Parlament und Rat der Europäischen Union planen Gesetze, Ziele und Ideen. Die Europäische Kommission sorgt dafür, dass diese umgesetzt werden. Sie passt auf, dass die Gesetze eingehalten werden und kein Unrecht geschieht. Im Falle eines Vertragsbruchs erstattet die Europäische Kommission Anzeige beim Europäischen Gerichtshof. Die Mitglieder der Kommission heißen Kommissare.

Jedes Mitgliedsland stellt einen Kommissar, der für fünf Jahre gewählt wird. Bis zum Jahr 2014 ist der Präsident der Europäischen Kommission der Portugiese José Manuel Durão Barroso.



Auf der Rückseite geht es weiter!



Mein Tipp zum Weiterlesen:

<http://www.hanisauland.de/lexikon/e/eu-kommission.html>



Aufgabe:

1. Kreuze an! Stimmt oder stimmt nicht. Kontrolliere deine Lösung mit der Rückseite der Karte 25!

2. Schreibe die richtigen Sätze anschließend in dein Heft!



stimmt

stimmt nicht

Die Europäische Kommission schlägt Gesetze vor und plant Ziele.

Die Europäische Kommission sorgt dafür, dass Gesetze korrekt umgesetzt werden.

Die Europäische Kommission passt auf, dass Verträge eingehalten werden.

Die Europäische Kommission besteht aus 72 Mitgliedern.

Die Mitglieder der Kommission heißen Kommissare und werden für fünf Jahre gewählt.

Den Vorsitz über die Europäische Kommission hat der Präsident der Europäischen Kommission.



Lösung



Das Geldstück der Belgier zeigt ein Portrait ihres Königs Albert des Zweiten. Man erkennt die Münze an einem A unter einer Krone.



San Marino bildet seinen Regierungspalast ab.



Die Münze der Deutschen zeigt den Bundesadler.



Die erste Münzserie des Vatikans bildet Papst Johannes Paul den Zweiten ab.



Finnlands 2-Euro-Münze zeigt eine Moltebeere. Die Moltebeere ist ein Wahrzeichen der finnischen Provinz Lappland.



Frankreich hat sich für den französischen Schriftzug „Freiheit, Gleichheit, Brüderlichkeit“ und einen Lebensbaum entschieden.



In Malta zeigt die 2-Euro-Münze das achtspeitzige Malteserkreuz.

Die Griechen wählten Zeus, der in Gestalt eines weißen Stiers Europa entführt.

Die irische Münze zeigt eine keltische Harfe.

Italien hat sich für das Bild eines Dichters entschieden. Es zeigt Dante Alighieri. Sein Haupt schmückt eine Blätterkrone.

Zypern ehrt mit seiner Münze das kreuzförmige „Idol von Pomos“ aus der Zeit um 3000 vor Christus.

