Rätselpaket
Deutschland



VORSCHAU

netzwerk lernen

zur Vollversion

Bildquelle: © blooda, istockphoto.com

Rätselpaket DEUTSCHLAND	
Übersicht der Rätsel	Seiten (incl. Lö)
Rätsel 1: DEUTSCHLAND	2
Berge – Gebirge – Landschaften	
Rätsel 2: DEUTSCHLAND	2
Inseln – Flüsse – Seen	
Rätsel 3: DEUTSCHLAND	2
Wie gut kennt ihr Deutschland?	
Rätsel 4: DEUTSCHLAND	4
von A bis Z	
Rätsel 5: DEUTSCHLAND	2
Städte von A bis Z	

VORSCHAU

netzwerk lernen

zur Vollversion

Deutschland-Rätsel

Berge – Gebirge – Landschaften

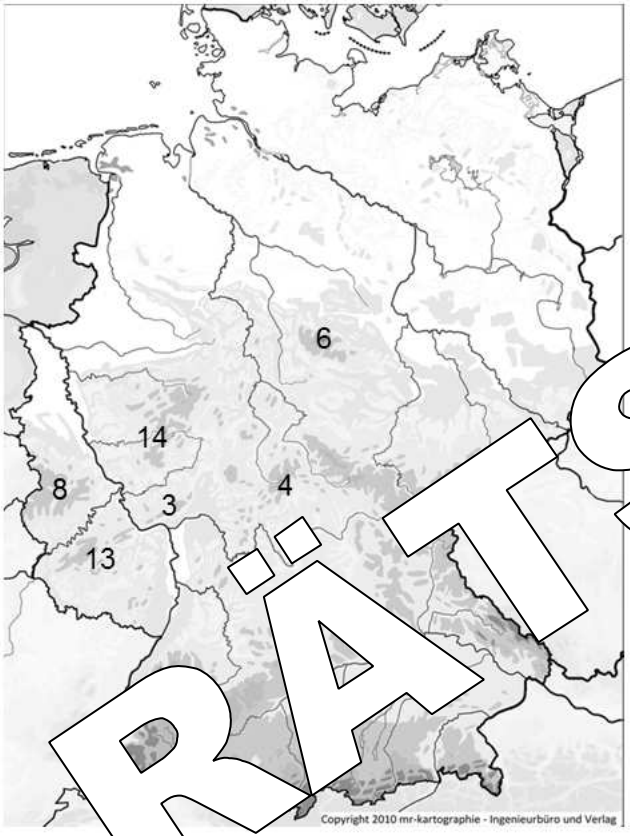

1) Berg im Bayer. Wald

2) Gebirge im SW

3) Geb. (siehe Karte)

5) Geb. zu Tschechien

6) Geb. Karte

7) Ge

8) Geb. im Westen

9) Berg in der Eifel

10) Landschaf im SW

11) Berg im Schwarzw.

12) Berg im Odenwald

13) Geb. südl. d. Mosel

s. Karte

15) Landschaft im Norden

16) Hopfenan baugebiet

18) Landschaft im SW

19) Berg im Harz

Rätselform: **Schwedenrätsel**

Bei dieser Rätselform steht die Frage selbst in einem sog. `Blindkästchen´, das mit einem Pfeil in die Richtung des gesuchten Worts versehen ist.

Es ist auf die Lerninhalte **Gebirge & Landschaften** abgestimmt.

Einige Fragen (siehe Nr. 3) sind mit der im Rätsel integrierten **Karte** zu lösen. Damit ist bei all den spielerischen Elementen auch ein topogr. Wiederholungs- und Lerneffekt gegeben.

RÄTSEL 1
VORSCHAU
netzwerk lernen
zur Vollversion

Deutschland-Rätsel

Inseln – Flüsse – Seen

1) Insel ↓ (s. Karte)

2) größte Insel →

3) Ostsee-insel ↓

4) [illegible]

5) Insel ↓ (s. Karte)

6) → Nord-see-insel

7) Fluss (s. Karte) ↓

8) Quellfluss der Donau ↓

9) zweitgrößter See ↓

10) Quellfluss der Weser ↓

11) Fluss → (siehe Karte)

12) Nebenfluss der Weser →

15) Neb[illegible] des Rh[illegible]

16) Quellfluss der Weser ↓

17) Grenzfluss zu Polen ↓

18) Fluss s. Karte ↓

[illegible]ebenfluss [illegible]der Oder

23) → Fluss im N

[illegible]) Fluss [illegible]he Karte)

Rätselform: **Schwedenrätsel**

Bei dieser Rätselform steht die Frage selbst in einem sog. `Blindkästchen´, das mit einem Pfeil in die Richtung des gesuchten Worts versehen ist.

Es ist auf die Lerninhalte **Inseln, Flüsse & Seen** abgestimmt.

Einige Fragen (siehe Nr. 1) sind mit der im Rätsel integrierten **Karte** zu lösen. Damit ist bei all den spielerischen Elementen auch ein topogr. Wiederholungs- und Lerneffekt gegeben.

RÄTSEL 2
VORSCHAU
netzwerk lernen
zur Vollversion

Wie gut kennt ihr DEUTSCHLAND?



Rätsel

zum spielerischen Wiederholen und Testen topografischer Grundkenntnisse über Deutschland:

Inhalt

- acht Nachbarländer
- sechs Inseln
- sieben Gebirge
- fünf bekannte Berge
- sieben Flüsse

Lösungshilfen sind

- die Kategorien (z.B. Nachbarn, …)
- die Buchstaben der Kategorien als Teillösungen
- die Anzahl der Buchstaben der gesuchten Begriffe

netzwerk lernen
zur Vollversion
Bildquelle der Comicfiguren: © David Mathieu, fotolia.com; Alle anderen Grafiken sind Bilder a

RÄTSEL - Deutschland von A bis Z (Teil 1)

Berge & Gebirge	Flüsse & Seen	Landschaft & Inseln

Ich bin...

1 ... ein Nebenfluss der Weser

2 ... eine Landschaft im SW

3 ... der höchste Berg des Bayer. Waldes

4 ... ein Hochgebirge im Süden

5 ... eine Landschaft im äußersten SW

6 ... ein Quellfluss der Donau

7 ... der größte deu[illegible]che Se[illegible]

8 ... der höchste B[illegible] Harz

9 ... der [illegible] größte [illegible]

10 [illegible] lär[illegible]e deu[illegible]e Fluss

11 ... [illegible]uss

12 ... der [illegible]ngste Fluss in Norddeutsch[illegible]

13 ... ein Grenzgebirge zu Tschechien

14 ... ein Mittelgebirge im Westen

15 ... eine Ostseeinsel

16 ... ein Quellfluss des Weser

17 ... der höchste Berg im Schwarzwal[illegible]

18 ... ein Gebirge im Nordosten von B[illegible]

19 ... eine Nordseeinsel

20 ... das größte Gebirge im Norden

21 ... der höchste Berg der Eifel

22 ... das größte Hopfenanbaugebiet

23 ... eine Ostseeinsel bei Rügen

24 ... ein Mittelgebirge im Westen

25 ... eine Landschaft im Nordwesten von BW

A	L	L	E	R		
A						
A						
A						
B						
B						
B						
C						
D						
K						

Die **Aufgabe** besteht darin,

mit Hilfe von Kurzbeschreibungen der Gebirge, Berge, Flüsse etc. diese zu benennen und in das Rätsel einzutragen.

Als **Lösungshilfen** sind die Anfangsbuchstaben der gesuchten Begriffe und die Anzahl ihrer Buchstaben vorgegeben.

Anzahl der gesuchten Begriffe: **50**

RÄTSEL 4
VORSCHAU
netzwerk lernen
zur Vollversion

Deutschland-Rätsel Städte von A bis Z

15	A	A	C	H	E	N						
	B	R	A	U	N							
					B	U	S					
	D	Ü	S		E							
	E	R										
	F	R	E	I								
	G	R	E	I	F							
	H	A										
	I	N	G	O								
	J											
	K	A	R									
	L											
			G									
					B	E	R	G				
		F	F	E	N							
	P	O										
	R	O	S	T								
	S	C	H	W	E	R						
	T		I	E	R							
	U		M									
	W	O	L	F								
	Z	W	I	C	K							

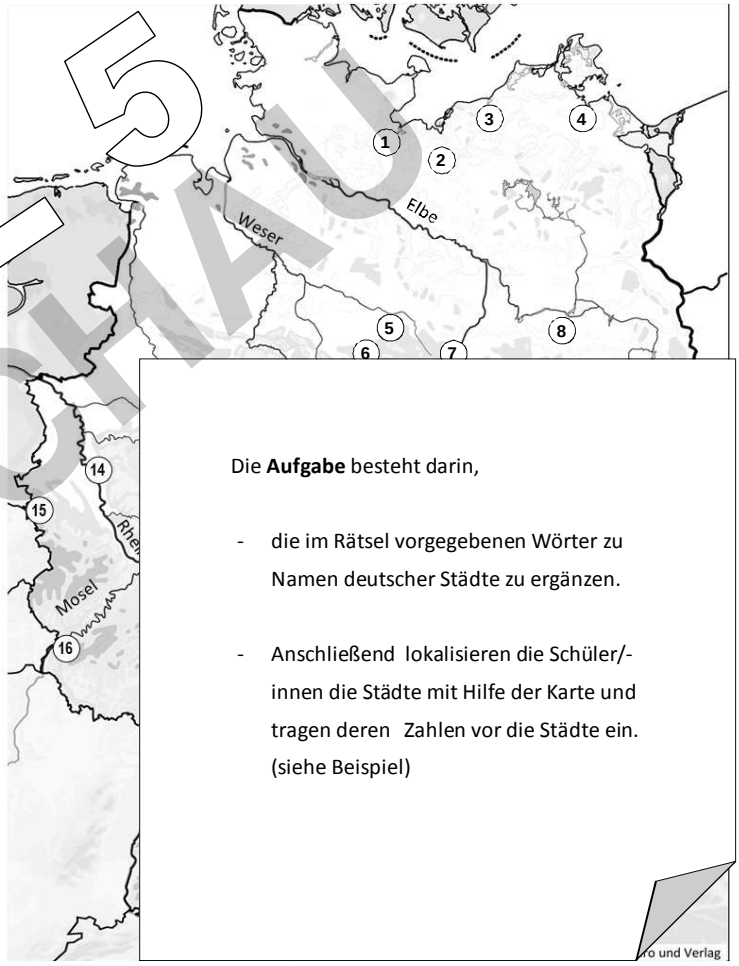

Die **Aufgabe** besteht darin,

- die im Rätsel vorgegebenen Wörter zu Namen deutscher Städte zu ergänzen.
- Anschließend lokalisieren die Schüler/-innen die Städte mit Hilfe der Karte und tragen deren Zahlen vor die Städte ein. (siehe Beispiel)

RÄTSEL 5
VORSCHAU
netzwerk lernen
zur Vollversion