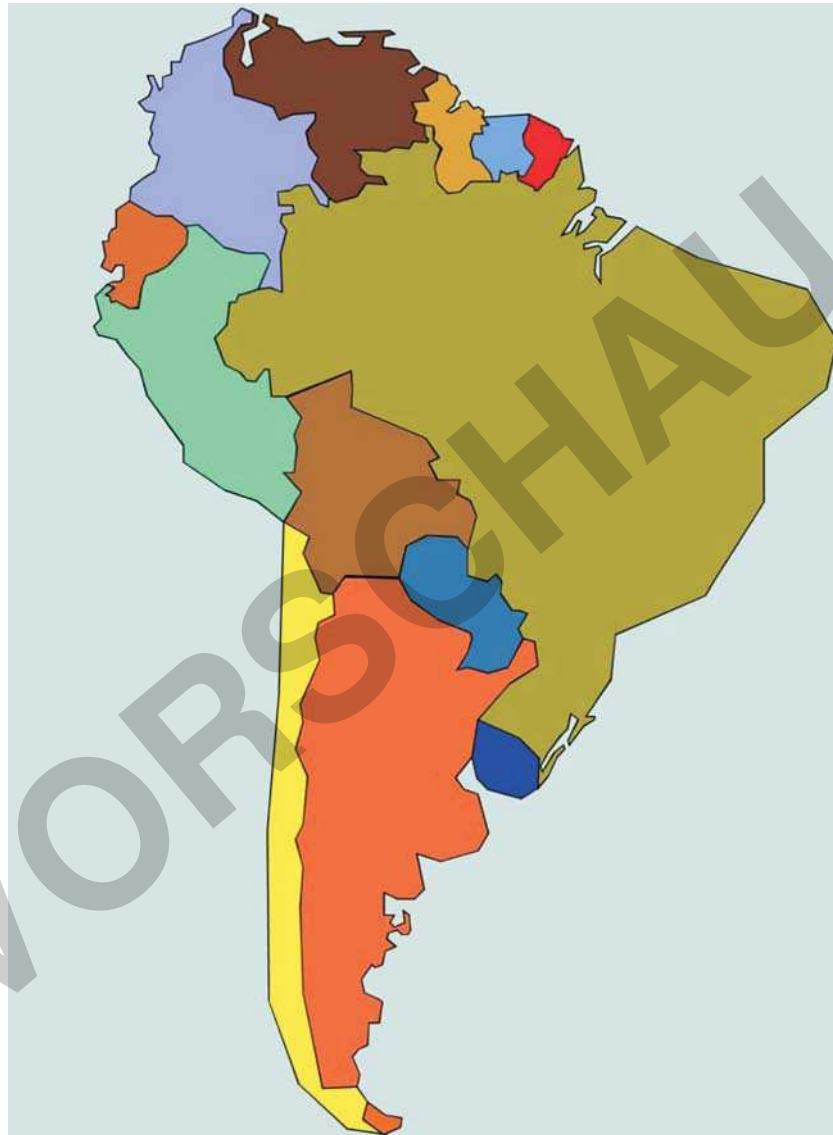


Topografie

Die Länder Südamerikas



Arbeitsblätter
Lernzielkontrolle
Kartenmaterial



netzwerk
lernen

zur Vollversion

Die Länder Südamerikas – Arbeitsmaterialien im Überblick

Die Länder Südamerikas

1 - **Brasilien**

2 - **Bolivien**


3 - **Uruguay**

4 - _____

5 - _____

6 - _____

Welches Land Südamerikas ist hier beschrieben?

 ... erstreckt sich über den gesamten S Kontinents. Es ist das achtgrößte Lan nach Brasilien das zweitgrößte Land. Deutschland würde etwa sieben Mal l


Argentinien

 ... liegt im Herzen Südamerikas und h zum Meer, es ist ein sog. Binnenstaat Hätet ihr das gewusst? Hier liegt der der Erde, die Kruste ist bis zu 30 Mete

Bolivien

 ... nimmt im Nordosten fast die Hälfte ein, es ist das größte Land Südamerik fünftgrößte der Welt. Es erzeugt 85% Orangensaft und ist der größte Kaffee

Brasilien

 ... erstreckt sich in einem schmalen S der Südwestküste. Von Nord nach Sü Kilometer - das ist so weit wie von Di

Südamerikas Hauptstädte – spiele

Die Wortschlangen enthalten die Länder S

► Aufg. 1: Markiere die Hauptstädte (siehe B

ARGENT I N I ENBUENOSA I RESBOL I V

CH I L E S A N T I A G O E C U A D O R Q U I T O G U

K O L U M B I E N B O G O T A P A R A G U A Y A S U N C

S U R I N A M E P A R M A R I B O U R G U A Y M O N

Welche Hauptstädte sind in den Rätselwö

Arbeitsblatt 1

für die Erarbeitung der Länder



Lernzielkontrolle

zur schriftl. Überprüfung der Inhalte

Arbeitsblatt 2

zur Wiederholung der Länder



Stumme Karte

zum Üben und mündl. Abfragen

Arbeitsblatt 3

für die Erarbeitung der Hauptstädte



Umrisskarte

zur Gestaltung eigener Materialien

- 1 - **Brasilien**
- 2 -
- 3 -
- 4 - _____
- 5 - _____
- 6 - _____



Bildquelle: © bloodua, istockphoto.com

1 größte Land S-Amerikas	B	R	A	S	I	L	I	E	N
2 Land im Herzen Südamerikas					O				
3 Kleines Land an der Ostküste.					U				
4 2. größtes Land					T				
5 Schmales Land an der Westküste					H				
6 Land in der Mitte von S-Amerika					A				
7 Land im NW					M				
8 Land an der Nordküste					E				
9 Land an der Nordwestküste					R				(Zentrum des ehema
10 Land an d. Nordostküste					I				
11 Land am Äquator (im Nordwesten)					C				
kleine Staaten im Norden					A				Et

Hinweise zur Arbeit mit dem Arbeitsblatt:

Zunächst bearbeiten die Schüler/innen das Länderrätsel.

Lösungshilfen sind die Hinweise zu den Ländern und die Buchstaben des Lösungswortes SOUTHAMERICA.

Dann tragen sie den Ländernamen in das graue Feld ein und lokalisieren das Land auf der Karte (siehe Beispiel).



... erstreckt sich über den gesamte Kontinents. Es ist das achtgrößte Land nach Brasilien das zweitgrößte Land. Deutschland würde etwa sieben Mal

Argentinien



... liegt im Herzen Südamerikas und ist vom Meer, es ist ein sog. Binnenstaat. Hättet ihr das gewusst? Hier liegt die Kruste der Erde, die Kruste ist bis zu 30 Meter

Bolivien



... nimmt im Nordosten fast die Hälfte ein, es ist das größte Land Südamerikas und die fünftgrößte der Welt. Es erzeugt 80% des Orangensaft und ist der größte Kaffeeproduzent

Brasilien



... erstreckt sich in einem schmalen Streifen an der Südwestküste. Von Nord nach Süd sind es 4270 Kilometer - das ist so weit wie von Kapstadt bis die Sahara Afrikas! (Breite: nur 180 Kilometer)

Chile



... liegt an Südamerikas Westküste und hat das Land seinen Namen. Zu Ecuador gehören die Galapagos-Inseln, die rund 1000 Kilometer vom Festland entfernt im Pazifischen Ozean liegen

Ecuador



... ist ein kleiner Staat an der Nordküste von Südamerika. 90% der Bevölkerung von Guyana leben in der 16 Kilometer breiten Küstenstreife. Der Rest des Landes ist mit dichten Regenwäldern bedeckt



Bildquelle: © bloodua, istockphoto.com

Diese Folie kann nach Arbeitsblatt 1 eingesetzt werden:

- Anhand der Hinweise auf die Lage der Länder sollen die Schüler diese nennen und wiederholen.
- Dazu erhalten sie zusätzliche Infos.

Montevideo

Bogota

Die Wortschlangen enthalten die Länder Südamerikas

► Aufg. 1: Markiere die Hauptstädte (siehe Beispiele).

ARGENTINIENBUENOSAIRESBOLIVIENSUCREB

CHILESANTIAGOECUADORQUITOGUYANAGEORG

KOLUMBIENBOGOTAPARAGUAYASUNCIONPERUL

SURINAMEPARMARIBOURUGUAYMONTEVIDEOVE

Welche Hauptstädte sind in den Rätselwörtern versteckt

Ordne ihnen die Länder zu.

HAUPTSTADT

A S U N C I O N

B O G O T A

R A I L

N O A I R

C A R

T O W N

L A

V I D E O

R A M B O

T O

A G O



Bildquelle: © bloodua, istockphoto.com

Spielerisch werden die Hauptstädte der südamerikanischen Länder erarbeitet.

Aufgabe 1:
Eine Wortschlange enthält die Ländernamen und die Hauptstädte, die markiert werden.

Aufgabe 2:
Mit dem anschließenden Rätsel lassen sich die Städtenamen

..... **Lernzielkontrolle** aus der Erdkunde am Klasse

SchülerIn erreichte Punkte = NOTE

1. Benenne die eingetragen Länder und gib deren Hauptstädte an

A =

Hptst.

B =

Hptst.

C =

Hptst.

D =

Hptst.



1

1

1

1

1

1

1

1

2. Trage diese Länder wie folgt in die Karte

Kolumbien = 1

Ecuador = 2

Argentinien = 3

Surinam = 4

1

1

1

1

3. Nenne die Hauptstädte dieser Länder

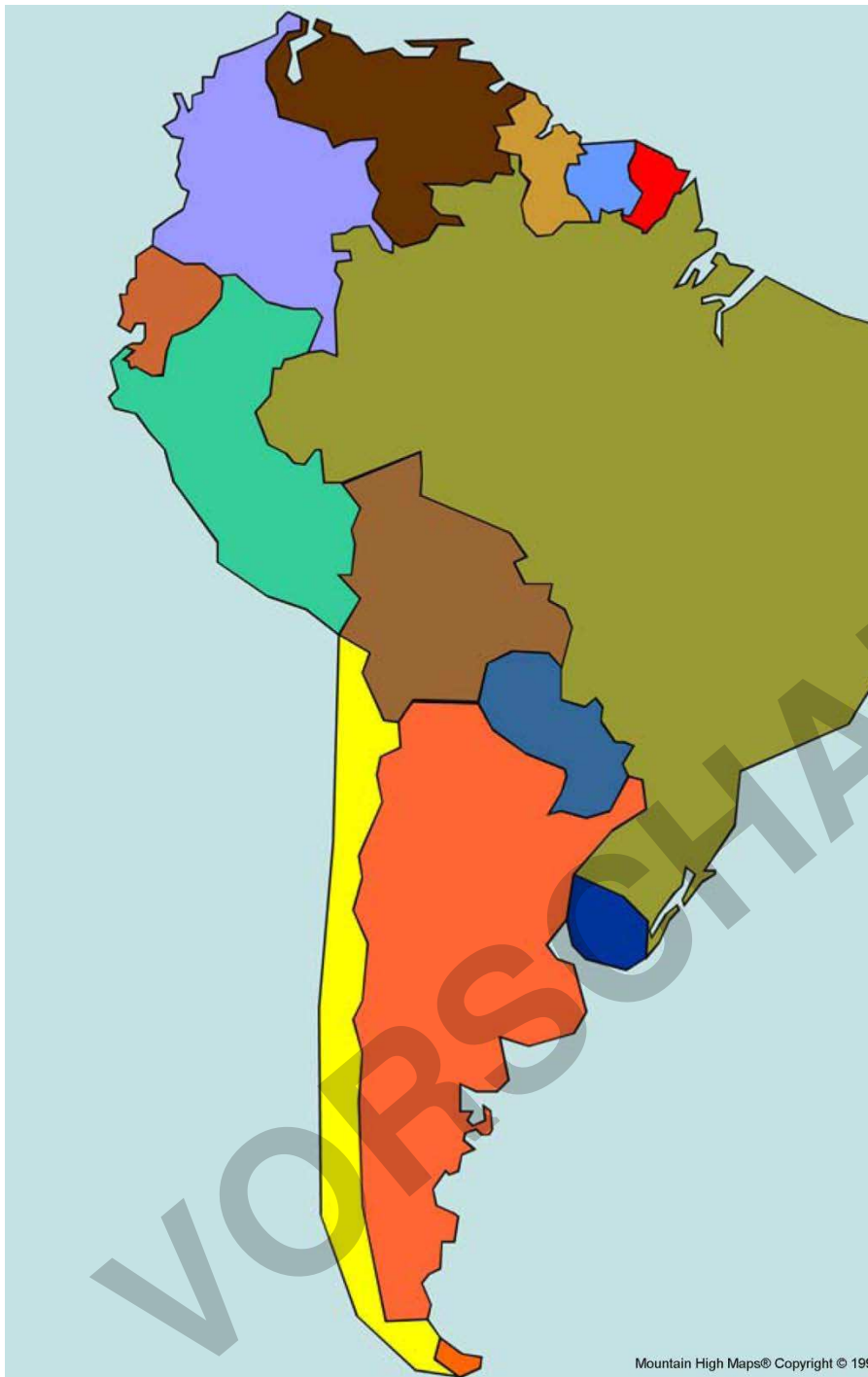
Die Lernzielkontrolle liegt in zwei Dateiformaten vor:

1. als PDF-Datei
2. als veränderbare Word-Datei

Hinweis!

Um Missbrauch durch `fündige` Schüler zu vermeiden, wurden wesentliche Inhalte verdeckt.

SÜDAMERIKA – polit. Karte



Bildquelle: © bloodua,
istockphoto.com

Die politische Karte
kann eingesetzt werden
um ...

Lerninhalte zu ...

- erarbeiten,
- wiederholen,
- prüfen.

Präsentieren lässt sich die Karte mit interaktiven
Whiteboards, Laptop & Beamer sowie Dokumenten-
kameras. Auch OHPs kommen noch zum Einsatz.

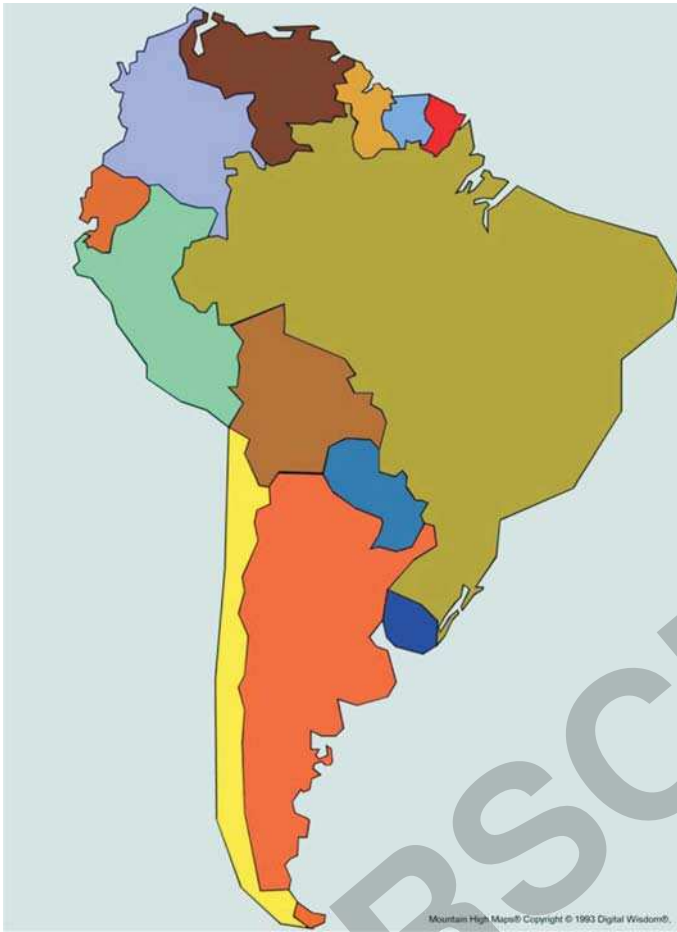
Kann man Farbfolien selber drucken?



Ja. Kein Problem.
Zu beachten ist nur, dass die Folien
für Tintenstrahldrucker geeignet
sind.

Kartenmaterial zur Gestaltung eigener Arbeitsblätter

Druckvorlage für Farbfolie



Umrisskarte

