


# BUNDESLÄNDER all-inclusive

Arbeitsblätter

Rätsel

Lernzielkontrollen

Karten



netzwerk  
lernen

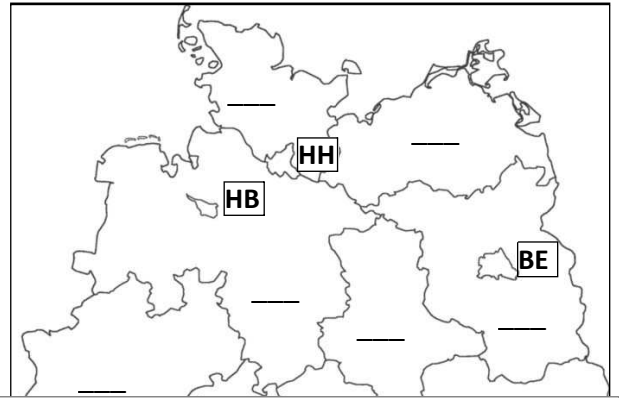
zur Vollversion

<b>Topografiepaket BUNDESLÄNDER</b>	
Übersicht der Inhalte und Arbeitsmaterialien	Seiten
	incl. Lö
Die Unterrichtseinheit gliedert sich in <b>vier Kapitel</b> :	
<b>Inhalt (Arbeitsblätter)</b>	
<b>Kap. 1: NAMEN</b> und <b>Lage</b> der Bundesländer	2
<b>Kap. 2: Größe</b> und <b>Einwohnerzahl</b> der Bundesländer	2
<b>Kap. 3: HAUPTSTÄDTE</b> der Bundesländer	2
<b>Kap. 4: HAUPTSTÄDTE</b> und <b>Städte</b> der Bundesländer	2
+ Lernkarte	2
Arbeitszeit: ca. zwei Unterrichtsstunden	
<b>Lernzielkontrollen</b>	
Lernzielkontrolle zu Kapitel 1 (Name, Lage)	2
Lernzielkontrolle zu Kapitel 1, 3 (Name, Lage, Hauptst.)	2
Lernzielkontrolle zu Kapitel 4 (Städte)	2
<b>Kartenmaterial</b>	
Bundesländer Umrisskarte (sw)	1
Bundesländer Detailkarte (farbig)	1
Bundesländer Detailkarte (sw)	1
<b>RÄTSEL</b>	
Wie gut kennt ihr unsere Bundesländer?	2

# Wir lernen, wie unsere Bundesländer heißen und wo sie liegen.



- ▶ Trage die Bundesländer in das Rätsel ein.  
Lösungshilfen: Wörter
- ▶ Die Buchstaben der grauen Felder nennen die Abk. der Länder.



Y E N  
↓ ↓ ↓

BY	B	A			R	
	B	R	A	N	D	
		E	S			
	N	I	E			
	S	A	R		A	
		A	C	H		
				I	N	G

Diese Länder haben einen **Doppel-**

	B	A	D	E	N	-	
		E	C	K			B
	N	O	R	D			
	R	H	E	I	N		
		A	C	H			-

## KAPITEL 1

Die Schüler/-innen kennen sicherlich bereits einige Bundesländer.

- Diese gilt es nun in die richtigen Felder einzutragen, um die vorgegebenen Wörter zu ergänzen. Genauso verfahren sie mit den neuen Ländernamen, die mit Hilfe des Atlas erarbeitet werden.
- Mit Aufgabe 2 lernen sie die Abkürzungen der Ländernamen. Die Buchstaben der grauen Felder liefern die Lösungen, die sie notieren.
- Schließlich tragen die S. die Bundesländer mit ihren Abk. in die Deutschlandkarte ein.



Lösungshilfen sind

- die **Rätselwörter** in den Namen der Bundesländer
- die **polit. Karte von Deutschland**

Bildquelle: © bloodua, istockphoto.com

Deutschland hat **drei Stadtstaaten**.

Es sind Bundesländer, die nur das Gebiet einer Stadt umfassen.

Stadtstaat

\_\_\_\_\_

BE

Stadtstaat

\_\_\_\_\_

HB

Stadtstaat

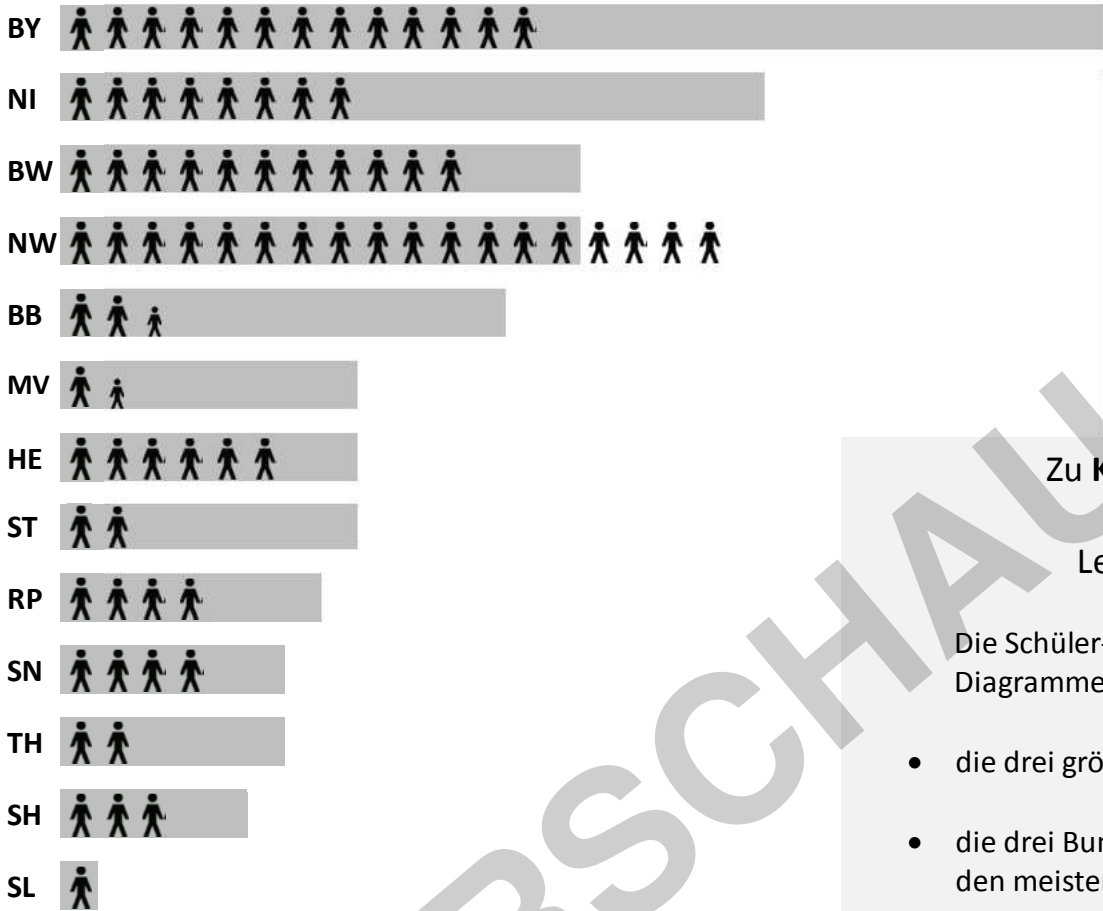
\_\_\_\_\_

HH


Hinweis: Die kleinen Stadtstaaten sind nicht aufgeführt.

► Aufgabe 1: Trage die drei Erstplatzierten auf dem Siegerpodest ein. (siehe Beispiel)

5 000 | 10 000 | 15 000 | 20 000 | 25 000 | 30 000 | 35 000 | 40 000 | 45 000 | 50 000 | 55 000 | 60 000 | 65 000 | 70 000 | < Fläche in km<sup>2</sup> | = 1 Mio



FLÄCHE



Zu KAPITEL 2

Lernziele

- Die Schüler-/innen werten Diagramme aus und erarbeiten sich
- die drei größten Bundesländer
- die drei Bundesländer mit den meisten Einwohnern
- Bundesländer im Vergleich

► Aufgabe 2: Schaut euch die Flächendiagramme an und beantw...

- Wie heißt das kleinste Bundesland? (nur die Stadtstaaten sind ...)
- Wievielmals größer ist Bayern im Vergleich zum drittgrößten ...
- Nenne drei Bundesländer, die gleich groß sind (etwa 20 000 ...)

► Aufgabe 3: Welche Aussagen sind richtig? Streicht die fa...

- Nordrhein-Westfalen ist etwa halb so groß wie Bayern, hat aber |
- Das kleinste Bundesland hat  die wenigsten  die zweitwenig
- Das fünftgrößte Bundesland, Brandenburg, hat  die fünftmeisten



Lösungshilfen sind einfache Diagramme

Bildquelle: © bloodua, istockphoto.com

# Unsere Bundesländer & ihre Hauptstädte

## Aufgabe:

Ordne jedem Bundesland seine Landeshauptstadt zu. (siehe Beispiel Stuttgart)

Als Hilfen bekommst du das Ortsschild und das KFZ-Kennzeichen der Hauptstadt.

	Bundesland	Hauptstadt	Kfz-Kennzeichen
BW	Baden-Württemberg	Stuttgart	
BY	Bayern		
BE	Berlin	---	
BB	Brandenburg		
HB	Hansestadt Bremen	---	
HH	Hansestadt Hamburg		
HE	Hessen		
MV	Mecklenburg-Vorpommern		
NI	Niedersachsen		
NW	Nordrhein-Westfalen		
RP	Rheinland-Pfalz		
SL	Saarland		
SN	Sachsen		
ST	Sachsen-Anhalt		
SH	Schleswig-Holstein		
TH	Thüringen		

## KAPITEL 3

### Lernziel

Die Schüler und Schülerinnen erarbeiten sich  
die Landeshauptstädte



Ihre **Aufgabe** besteht darin, jedem Bundesland seine Hauptstadt zuzuordnen.

**Lösungshilfen** sind

- die **Kfz-Kennzeichen** der Hauptstädte
- die **Namen der Hauptstädte** (s. Ortsschilder)

Bildquelle: © bloodua, istockphoto.com

**Stuttgart**

So geht's:  
1. Orientiere dich an den  
2. Ist ein Ortsschild  
enthalten?

**Dresden**

**Düsseldorf**

**Kiel**

**Magdeburg**

**Potsdam**

**Saarbrücken**



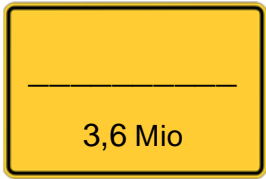
netzwerk  
lernen

zur Vollversion

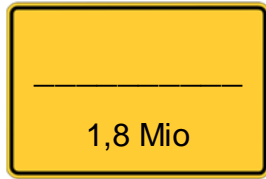


Deutschland hat 2056 Städte. Sie werden nach der Zahl ihrer Einwohner eingeteilt in **Mittelstädte** (20 000 - 100 000), **Großstädte** (100 000 - 1 Mio) und **Millionenstädte**.

## ► Millionenstädte.



BE



HH



M

## ► Die Landeshauptstädte

Beispiel: Ein Fahrzeug aus dem Bundesland ... (Baden-Württemberg) mit dem Kfz-Kennzeichen ... (S) kommt aus ... (Stuttgart).

S	BW	9233
Baden-Württemberg		
Stuttgart		

WI	HE	6710
Hessen		

D	NW	
Nordrhein-V		

M	BY	8522
Bayern		

SN	MV	2455
Mecklenburg-Vorp.		

MZ	RP	
Rheinlan		

P	BB	4021
Brandenburg		

H	NI	3488
Niedersachsen		

SB	SL	
Saarla		

## Lernziele

- Deutschlands **Millionenstädte**
- Die **Landeshauptstädte**
- **13 weitere Städte** (eine pro Bundesland)



Lösungshilfen sind

- die **Kfz-Kennzeichen der Landeshauptstädte**
- **Wörter** als Teillösung der Städtenamen

Bildquelle: © bloodua, istockphoto.com

## ► Städte der Bundesländer

Ergänze die Wörter zu Städtenamen. Aus jedem Bundesland wird ein Wort gebildet.

1 W O L F \_\_\_\_\_  
Niedersachsen

2 \_\_\_\_\_ S T O \_\_\_\_\_  
Mecklenburg-Vorpom

4 F A N \_\_\_\_\_  
Hessen

5 \_\_\_\_\_ E I \_\_\_\_\_  
Sachsen

7 K A R L \_\_\_\_\_  
Baden-Württemberg

8 \_\_\_\_\_ \_\_\_\_\_ B \_\_\_\_\_  
Brandenburg

10 \_\_\_\_\_ \_\_\_\_\_ B E R G \_\_\_\_\_  
Bayern

11 K A I S E \_\_\_\_\_  
Saarland

# Lernkarte: Städte in Deutschland

Lernkarte zum Arbeitsblatt 'Städte in Deutschland'

Lernziel

Mithilfe einer Deutschlandkarte lokalisieren die Schüler-/innen

- die Millionenstädte
- die Landeshauptstädte
- je eine Stadt eines Bundeslandes



Lösungshilfen sind

- die Karte mit den Kfz-Kennzeichen der Landeshauptstädte
- die Zahlenangaben in der Karte

Bildquelle: © bloodua, istockphoto.com

## Millionenstädte

**Berlin**

3,6 Mio

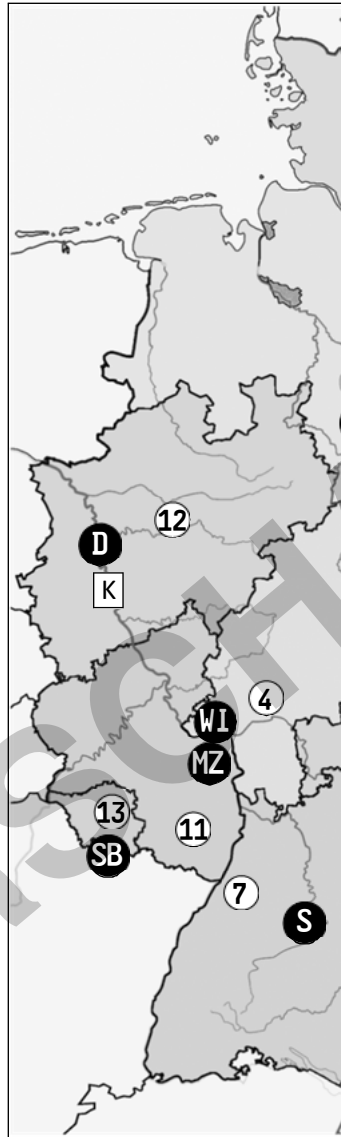
BE

1,8 Mio

HH

## Landeshauptstädte

D	Düsseldorf
DD	_____
EF	_____
H	_____
KI	_____
M	_____
MD	_____
MZ	_____
P	_____
S	_____
SB	_____
SN	_____
WI	_____



Diese Wörter sind in Städtenamen enthalten. Wie heißen die Städte?



1 W O L F S B U R G

— [ ] [ ] S T O

— F [ ] A N [ ] [ ] [ ] [ ]

— [ ] E I [ ] [ ]

— K A R L [ ] [ ] [ ] [ ] [ ]

— [ ] [ ] [ ] [ ] B

— [ ] [ ] [ ] B E R G

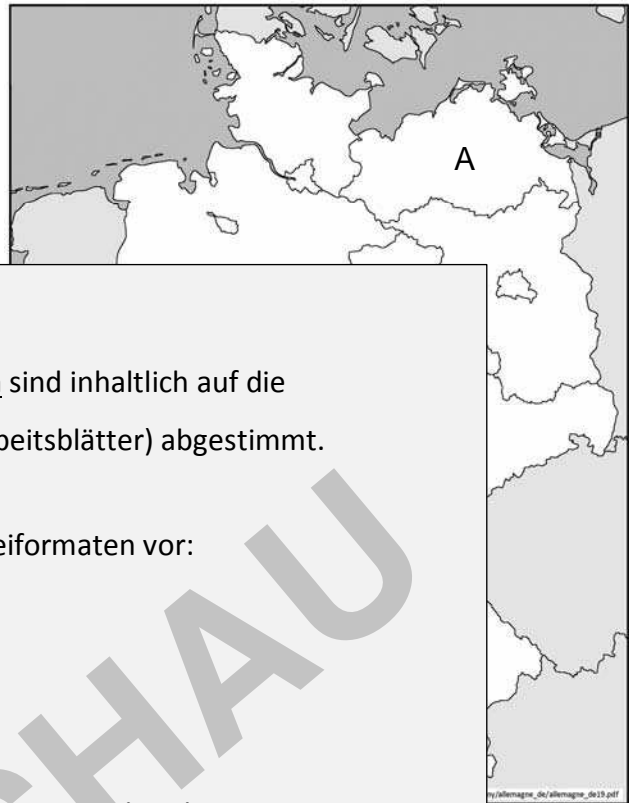
— K A I S E

1. Wie heißen die Bundesländer A – C?

A = \_\_\_\_\_

B = \_\_\_\_\_

C = \_\_\_\_\_



1  
1  
1

2. Wo liegen die Bundesländer

Sachsen-Anhalt

Saarland

Hessen

Die Lernzielkontrollen sind inhaltlich auf die jeweiligen Kapitel (Arbeitsblätter) abgestimmt.

Sie liegen in zwei Dateiformaten vor:

- als PDF-Datei,
- als Word-Datei.

1  
1  
1

3. Wie heißen die Bundesländer

Saarland / A

Nutzen Sie das Programm Word, so können Sie mit wenigen Mausclicks einzelne Aufgaben löschen, neue hinzufügen oder Formulierungen verändern.

Dies ist problemlos möglich, da die Lernzielkontrollen als Tabelle angelegt sind und somit inhaltliche Änderungen das Layout nicht beeinträchtigen.

Mit der Funktion 'Textfeld einfügen' lässt sich die Karte beschriften.

2

4. Wie heißen die Bundesländer

a) Die Hauptstadt

b) Die Hauptstadt

c) Die Hauptstadt

d) Die Hauptstadt

Hinweis: Die abgebildete Lernzielkontrolle zeigt beispielhaft den Aufbau und die Gestaltung der Leistungstests.

1  
1  
1  
1

5. Ordne der Bundesländer

a) Die Hauptstadt

b) Die Hauptstadt

c) Die Hauptstadt

d) Die Hauptstadt

6. Ergänze die Bundesländer

Das größte Bundesland

Die meisten Einwohner

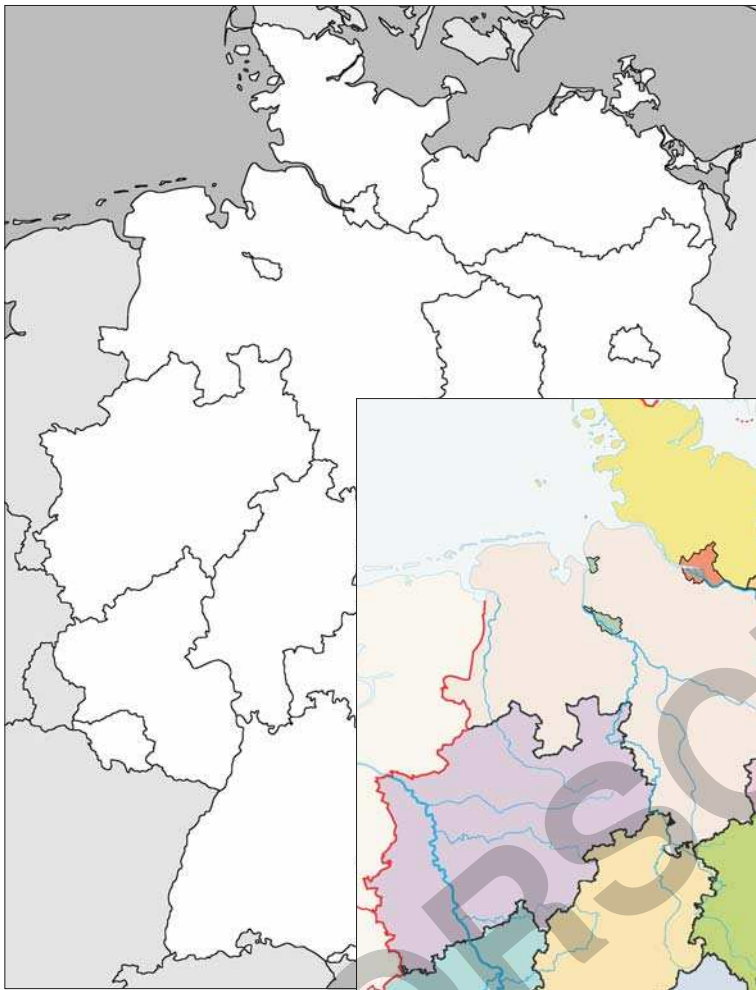
1  
1  
1  
1  
2  
1



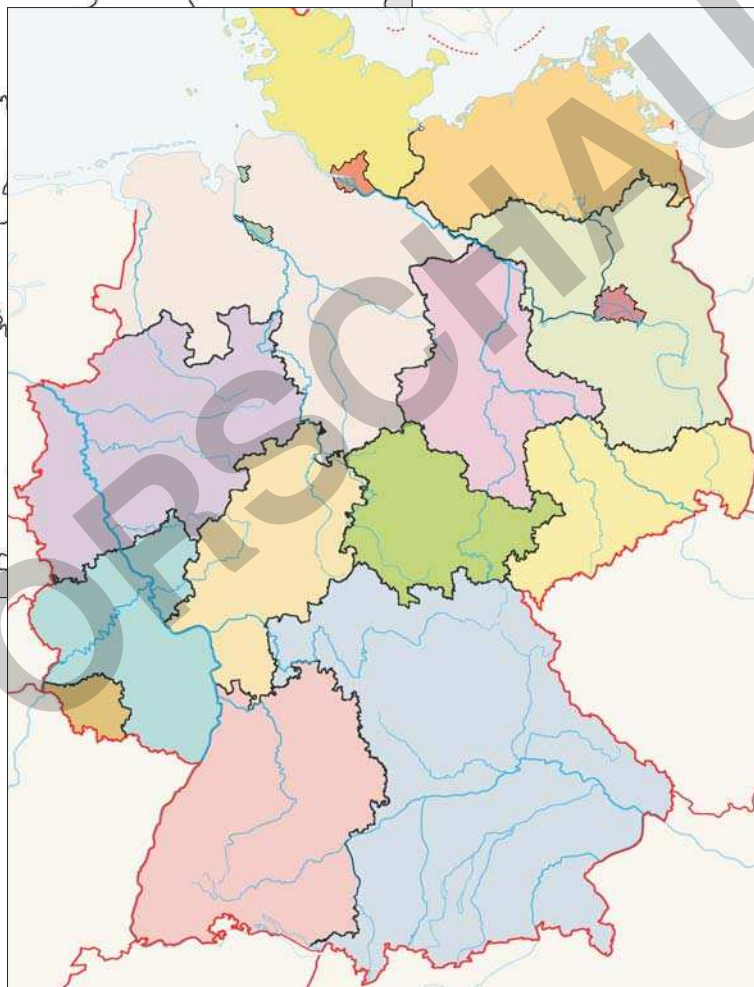
# Kartenmaterial

Drei hochauflösende Karten zur Gestaltung eigener Arbeitsblätter oder Tests

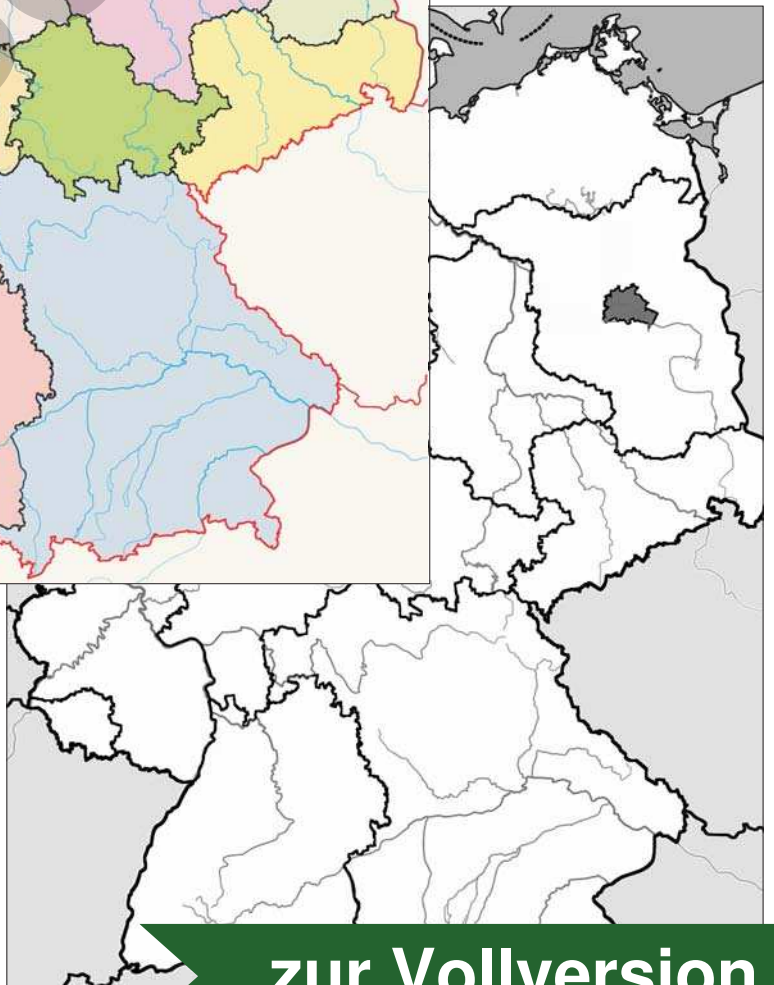
Bundesländer Umrisskarte



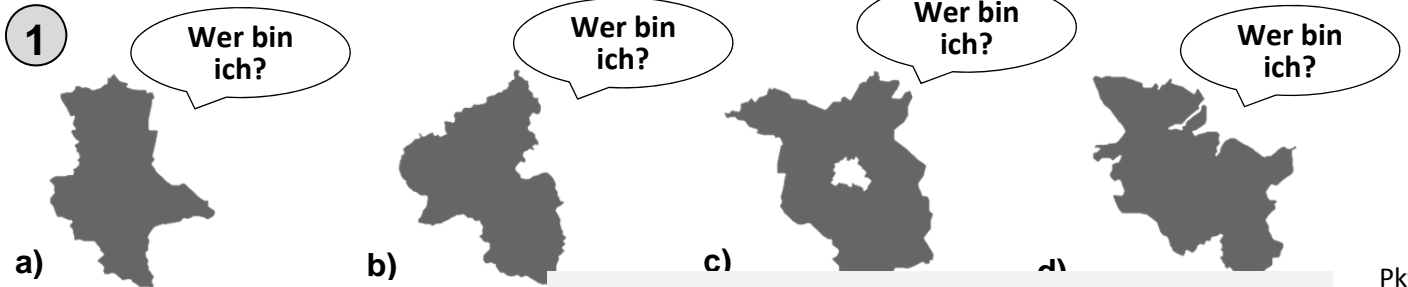
Bundesländer  
Detailkarte farbig



Bundesländer  
Detailkarte sw



# Wie gut kennt ihr unsere Bundesländer?



--	--

Pkte  
4/\_\_\_

## 2 Abkürzungen der Länder

a) 

SB	SL	SA	SC
----	----	----	----

 Welche ...

b) 

BB	BE	BR	BY
----	----	----	----

 Welche ...

- Nenne drei Abk. mit den ersten zwei Buchstaben ...

- Zwei Länder haben den ersten und letzten Buchstaben ...

✓ 1/\_\_\_

1/\_\_\_

3/\_\_\_

2/\_\_\_

## 3 Wie viele Bundesländer ...

- ... hat Deutschland?
- ... sind Stadtstaaten?
- ... haben einen Doppelnamen?
- ... beginnen mit dem Buchstaben 'B'?
- ... hat das Saarland als Nachbarn?
- ... haben über 10 Mio Einwohner?
- ... beginnen mit demselben Buchstaben?
- ... grenzen an Polen?

1/\_\_\_

1/\_\_\_

1/\_\_\_

1/\_\_\_

1/\_\_\_

1/\_\_\_

1/\_\_\_

1/\_\_\_

## 4 Landeshauptstädte

Welche dieser zwei Städte ...

a) ... sind Landeshauptstädte?

b) ... sind keine Landeshauptstädte?

Wieviele ...

c) ... beginnen mit dem Buchstaben 'M'?

d) ... beginnen mit dem Buchstaben 'N'?

an 2/\_\_\_

2/\_\_\_

1/\_\_\_



Mit diesem Rätsel können die Schülerinnen und Schüler ihr Wissen über unsere Bundesländer wiederholen und testen.

In 25 Aufgaben müssen sie

- Bundesländer in ihrer Form erkennen,
- Abkürzungen den Ländern zuordnen,
- Länder nach Fakten & Zahlen einordnen,
- Hauptstädte wissen.

Das Rätsel kann in Einzel- oder Partnerarbeit durchgeführt werden.

Die Überprüfung der Lösungen nehmen die Schüler/-innen in der Regel selbst mit Hilfe der Arbeitsblätter oder des Atlas vor.