

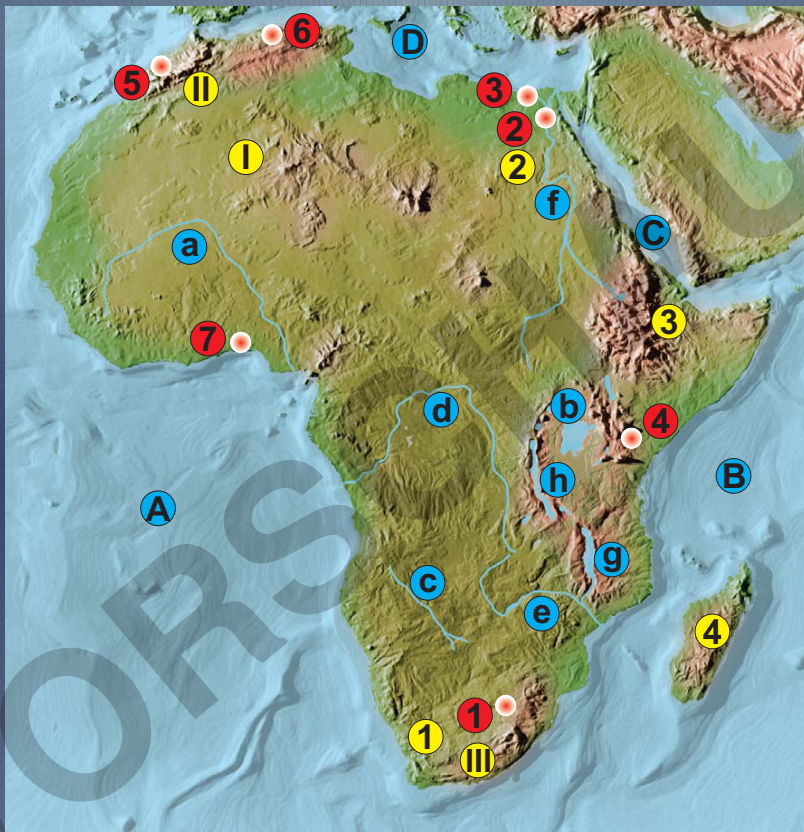
Kreuz und quer durch Afrika

Länder

- 1
- 2
- 3
- 4

Städte

- 1
- 2
- 3
- 4
- 5
- 6
- 7



Flüsse und Seen

- a
- b
- c
- d
- e
- f
- g
- h



Wüsten und Gebirge

- I
- II
- III
- IV

Meere

- A
- B
- C
- D



© AV-Medien-Vertrieb

AV-Medien-Vertrieb
www.av-medien.de

Kreuz und quer durch Asien

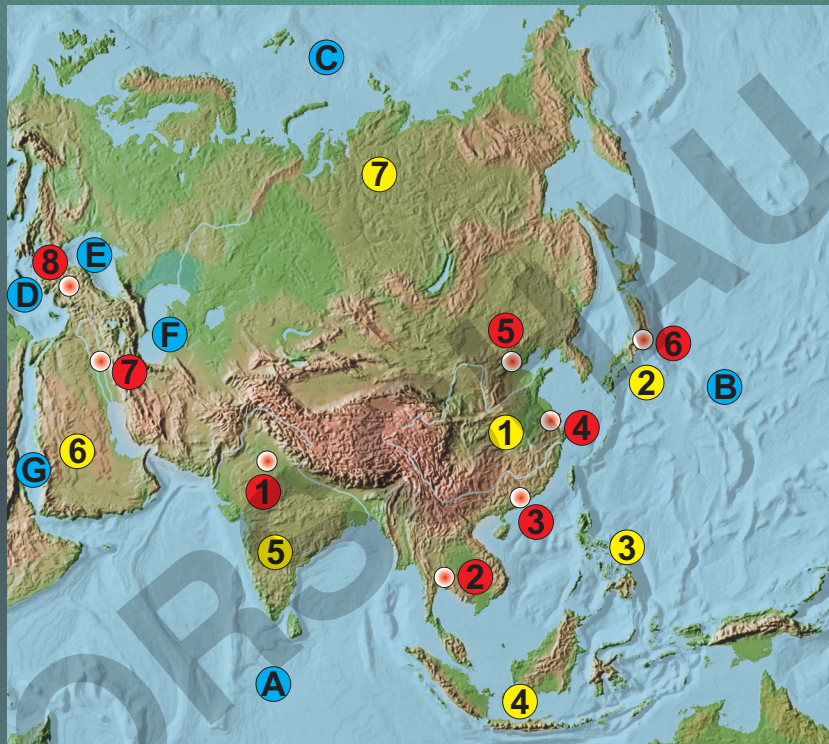
Länder

- 1 China
- 2 Japan
- 3 Philippinen
- 4 Indonesien
- 5 Indien
- 6 Saudi-Arabien
- 7 Russland



Städte

- 1 Dehli
- 2 Bangkok
- 3 Hongkong
- 4 Schanghai
- 5 Peking
- 6 Tokio
- 7 Bagdad
- 8 Ankara



Meere

- | | |
|-------------------|-------------------|
| A Indischer Ozean | D Mittelmeer |
| B Pazifik | E Schwarzes Meer |
| C Nordpolarmeer | F Kaspisches Meer |
| | G Rotes Meer |

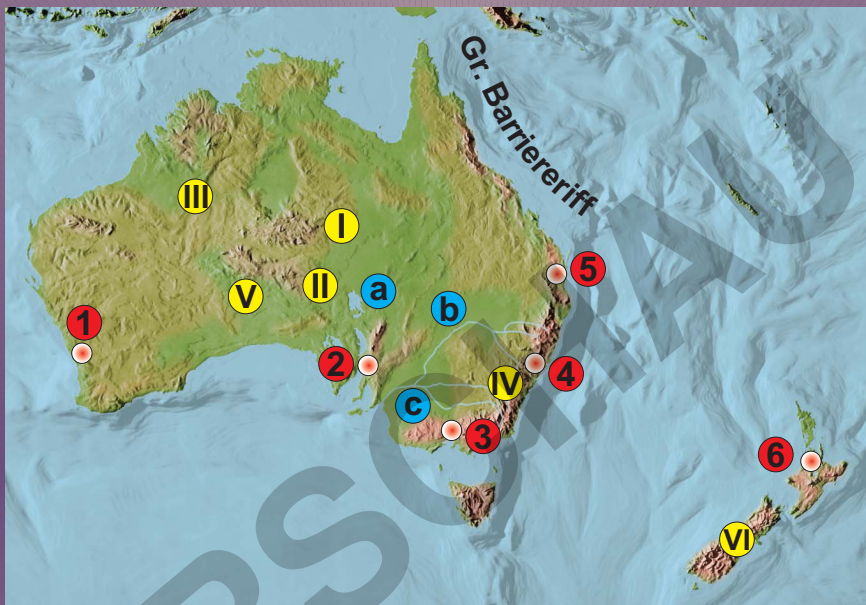
Kreuz und quer durch Australien und Neuseeland

Städte

- ① Perth
- ② Adelaide
- ③ Melbourne
- ④ Sidney
- ⑤ Brisbane
- ⑥ Auckland

Wüsten und Gebirge

- Ⅰ Macdonnalkette
- Ⅱ Musgravekette
- Ⅲ Große Sandwüste
- Ⅳ Great Dividing Range
- Ⅴ Große Viktoriawüste
- Ⅵ Neuseeländische Alpen



Flüsse und Seen

- a
- b
- c

Kreuz und quer durch Südamerika

Spiel 1

1▶ ATLANTIK

2▶ AMAZONAS

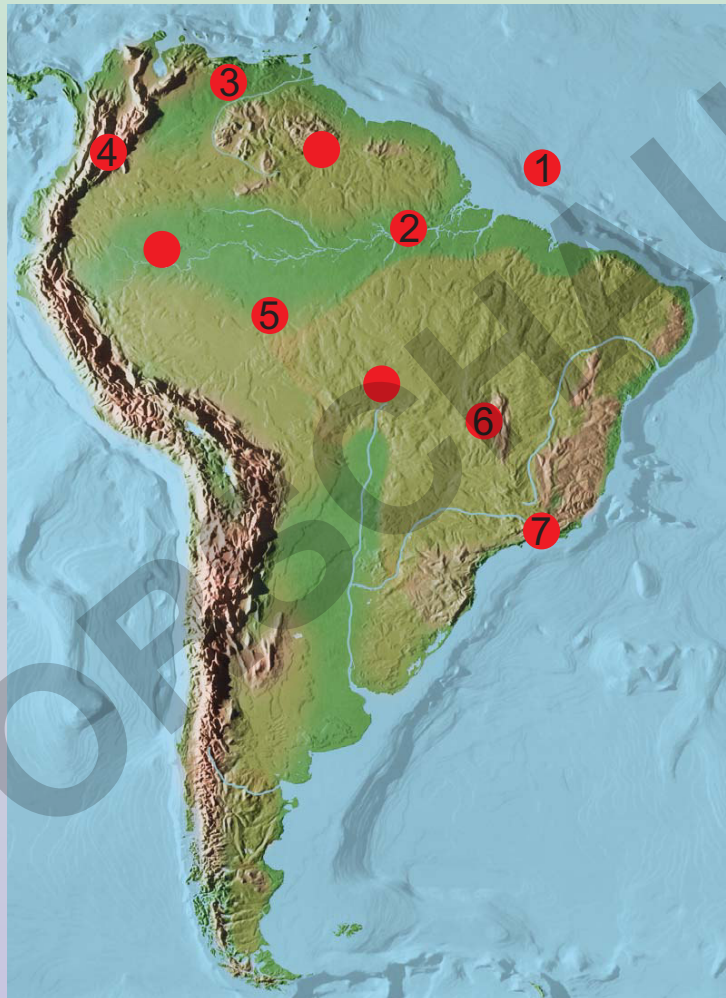
3▶ ORINOCO

4▶ ANDEN

5▶ BRASILIEN

6▶ BRASILIA

7▶ RIO DE
JANEIRO



Spiel 1

- 1▶ W
- 2▶ L
- 3▶ L
- 4▶ C K
- 5▶
- 6▶ S S -
- 7▶ G
- 8▶ G -
- 9▶
- 10▶ P P
- 11▶ G

Zielort:

-

L

Kreuz und quer durch Nordamerika



Spiel 2

- 1▶ L
- 2▶ K
- 3▶ Z
- 4▶ Y
- 5▶ N
- 6▶ - B
- 7▶
- 8▶ N
- 9▶ S T -
- 10▶ Y
- 11▶ T

Zielort:

P -

**Suche folgende Orte auf
den verschiedenen Kontinenten:**

Afrika	
Okavango Kongo Malawisee	Flüsse und Seen Sambesi Viktoriasee Tanganjikasee Niger Nil
	Länder Südafrika Madagaskar Ägypten Äthiopien
Wüsten und Gebirge Drakensgebirge Atlasgebirge Sahara Hochland von Äthiopien	Meere Rotes Meer Atlantik Indischer Ozean Mittelmeer
	Städte Johannesburg Kairo Nairobi Lagos Alexandria Casablanca Algier
Asien	
Japan Indonesien Russland	Länder Saudi-Arabien China Philippinen Indien
Kaukasus Uralgebirge	Gebirge Himalaya Tien Shan Zagrosgebirge
	Flüsse und Seen Aralsee Baikalsee Ural Tigris Ganges Euphrat Jangtsekiang Huang He Indus
Meere Kaspisches Meer Pazifik Mittelmeer Rotes Meer	Meere Schwarzes Meer Nordpolarmeer Indischer Ozean
	Städte Bagdad Ankara Tokio Peking Bangkok Hongkong Dehli Schanghai
Australien und Neuseeland	
Wüsten und Gebirge Große Sandwüste Macdonnalkette Neuseeländische Alpen Musgravekette	Städte Auckland Sidney Perth Adelaide Brisbane Melbourne
	Meere Pazifik Indischer Ozean
	Flüsse und Seen Darling Murray Eyresee

Kreuz und quer durch die Kontinente



1. Nordamerika

Hier gibt es die Möglichkeit verschiedene Wissensspiele mit der Klasse zu spielen. Für jedes Spiel gibt es Zahlenfelder und Felder ohne Nummern. Begonnen wird auf dem Feld mit der Nr. 1. Mit Hilfe der beiliegenden Beschreibungen soll eine Stadt, ein Gebirge oder ein Fluss erraten werden. Auf den Feldern ohne Zahlen werden Wissensfragen gestellt. Die Lösungen der Fragen auf den Zahlenfeldern werden in die Kästchen links bzw. rechts der Karte eingetragen (Kopiervorlage). Nachdem das Zahlenfeld 11 erreicht ist, können die Schüler ihren Zielort durch die farbig markierten Felder herausfinden.

Zahlenfelder Nordamerika - Spiel 1 -

1. Dieser Inselstaat wurde 1778 von James Cook entdeckt. Er gehört zu den Vereinigten Staaten von Amerika. Wie heißt er? (Hawaii)
2. Diese Stadt hat über 5 Millionen Einwohner. Sie liegt südlicher als eine andere Millionenstadt. (Los Angeles)
3. Dieser Fluss ist einer der wenigen Nordamerikas, die in den Pazifik fließen. Er fließt durch die größte Festlandsschlucht der Erde, den 1,6 km tiefen Grand Canyon. Wie heißt dieser Fluss? (Colorado)
4. Diese junge Gebirgskette zieht sich von Norden nach Süden durch ganz Nordamerika. Wie heißt sie? (Rocky Mountains)
5. Dieser Fluss gehört zu einem riesigen Flusssystem. Wie heißt er? (Missouri)
6. Zusammen mit dem Missouri bildet dieser Fluss das wichtigste Flusssystem in Nordamerika. Es umfasst mit den Nebenflüssen rund 3 Millionen km². Wie heißt der Hauptfluss? (Mississippi)
7. Diese Stadt, am Südufer des Michigan-Sees gelegen, hat über 5 Millionen Einwohner. Sie liegt im Bundesstaat Illinois. Wie heißt die Stadt? (Chicago)
8. Wie heißt der See, an dem Chicago liegt? (Michigan-See)
9. Dieser Fluss mündet in das Mississippi/Missouri-Flusssystem. Wie heißt er? (Ohio)
10. Im Westen dieses Gebirges liegen große Kohlelager. Wie heißt dieses Gebirge? (Appalachen)
11. Wie heißt die Hauptstadt der USA? (Washington)

Wissensfragen - Nordamerika (Spiel 1 und 2)

1. Wieviele Bundesstaaten hat die USA? (50)
2. Welches Meer begrenzt Nordamerika nach Norden? (Nordpolarmeer)
3. Wieviele "s" haben Mississippi und Missouri zusammen? (6)
4. Was bedeckt 7,6% der Gesamtfläche Kanadas? (Wasser)
5. Welche beiden Staaten machen die größte Fläche Nordamerikas aus? (USA und Kanada)
6. Wie heißt die höchstgelegene Millionenstadt der Erde? (Mexiko City - 2240 m hoch)
7. Der Rhein ist 1321 km lang; wenn du die Zahl verdoppelst und noch 415 km hinzuzählst erhältst du die Länge des St.-Lorenz-Stromes. Wie lang ist er? (3057 Km)
8. Wer gab den Indianern ihren Namen? (Kolumbus - er dachte, er sei in Indien gelandet)