

Inhalt

	Seite
Vorwort	4
1 Großbritannien – Überblick	5–11
1.1 Geografie	5–6
1.2 Die Geschichte Großbritanniens	7–11
– Francis Drake	8
– The Pilgrim Fathers	9
– Die Industrielle Revolution	10
– Die Dampfmaschine	10
– Der Zerfall des britischen Imperiums	11
2 Politisches System des Vereinigten Königreichs	12–15
2.1 Die Monarchie	12
2.2 Das Britische Königshaus	13
2.3 Die Währung / Die Briten und die EU	14
2.4 Linksverkehr und Eurotunnel	15
3 Die Bevölkerung	16–19
4 England	20–42
4.1 Landschaft und Klima	21
4.2 London – Geschichte	22
4.3 London heute	23–24
4.4 Verkehr in London	25
4.5 Sightseeing	26–30
4.6 Weitere Städte und Gebiete in England	31–39
– Birmingham	31
– Black Country	32
– Liverpool	33
– Manchester	34
– Dover	35
– Die Universitätsstädte Oxford und Cambridge	36
– Windsor und Eton	37
– Nottingham und Robin Hood	38
– Stratford upon Avon und Shakespeare	39
4.7 Städte-Quiz	40
4.8 Stonehenge, Kathedrale von Salisbury, Magna Charta	41
4.9 Cornwall	42
5 Wales	43–46
5.1 Landschaften und Regionen	43
5.2 Bevölkerung und Wirtschaft	44
5.3 Cardiff und Llanfair	45
5.4 Croeso i Gymru – Willkommen in Wales!	46
6 Schottland	47–55
6.1 Geografie	47
6.2 Schottische Kultur	48
6.3 Wirtschaft	49
6.4 Politik in Schottland	50
6.5 Edinburgh und Glasgow	51
6.6 Dundee	52
6.7 Aberdeen, Loch Ness und Skye	53
6.8 Shetland-Inseln	54
6.9 Orkney-Inseln	55

Inhalt

	Seite
7 Nordirland	56–61
7.1 Bevölkerung und Wirtschaft	56
7.2 Landschaft und Klima	57
7.3 Die sechs Countys und ihre Sehenswürdigkeiten	58
– Eine Tour entlang der „Coastal Causeway Route“	59–61
8 Die Britische Küche	62
9 Lösungen	63–72

Vorwort

Liebe Kolleginnen und Kollegen,

The British Empire – lange Jahre führend in der ganzen Welt. Zwei Weltkriege im letzten Jahrhundert als Sieger erlebt. Und nun?

Alte Kultur und Strukturwandel bieten viele Möglichkeiten. Neue Technologien und auch der Tourismus sind auf dem Vormarsch.

Die Schüler* lernen das alte und das neue Vereinigte Königreich kennen, die Geografie, die wichtigsten Städte und die Landschaften. Alle Landesteile, Städte und Gebiete können separat eingesetzt und bearbeitet werden.

Das Vereinigte Königreich Großbritannien und Irland sind gerade jetzt ein spannendes Thema. Der knapp beschlossene Brexit spaltet das einst so mächtige Imperium. Die Menschen in England, Wales, Schottland und Nordirland sind nicht unbedingt einer Meinung. Da die Schüler in der Sekundarstufe mit Sicherheit internetfähig sind, gibt es auch Aufgaben, die selbstständig zu erforschen sind.

Viel Freude und Erfolg beim Entdecken des auf der einen Seite vertrauten aber in vielerlei Hinsicht unbekanntes Königreichs wünschen Ihnen das Kohl-Verlagsteam und

Gabriela Rosenwald

**Aufgrund der besseren Lesbarkeit wird im Folgenden die männliche Form Schüler bzw. Lehrer verwendet. Gemeint sind damit selbstverständlich auch die weiblichen Personen.*

Bedeutung der Symbole:



Einzelarbeit

EA



Partnerarbeit

PA



Arbeiten mit der ganzen Gruppe



Arbeiten in kleinen Gruppen



Schreibe ins Heft/
in deinen Ordner

1 Großbritannien – Überblick

1.1 Geografie

Die **Britischen Inseln** bestehen aus Großbritannien, Irland und mehreren kleineren Inseln und Inselgruppen.

Die **Insel Großbritannien** liegt an der nordwestlichen Küste des europäischen Kontinents. Mit einer Fläche von fast 220.000 km² ist die Hauptinsel die größte Insel Europas und der Britischen Inseln.

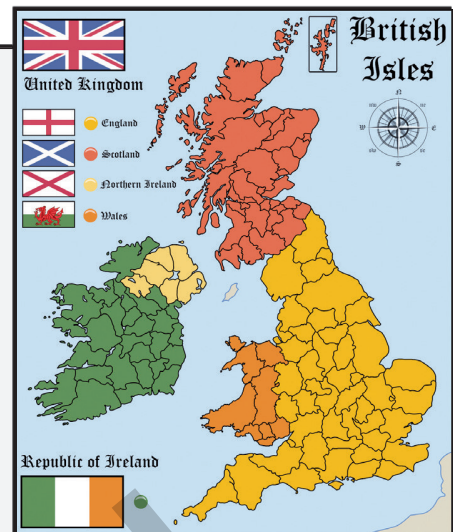
Großbritannien besteht aus den Ländern England, Wales und Schottland. Die Hebriden, die Orkney- und die Shetlandinseln werden als Teile Schottlands ebenfalls zu Großbritannien gerechnet.

Das **Vereinigte Königreich Großbritannien und Irland** entstand aus dem Zusammenschluss des Königreichs Großbritannien mit dem Königreich Irland.

Der offizielle Name des Vereinigten Königreichs lautet:

United Kingdom of Great Britain and Northern Ireland – kurz UK. Dazu gehören noch einige Überseegebiete. Die Kronbesitztümer der Isle of Man und der Kanalinseln zählen zu den Britischen Inseln, jedoch nicht zum Vereinigten Königreich.

Die **Republik Irland** gehört zu den Britischen Inseln, aber nicht zum Vereinigten Königreich.



Aufgabe 1: Welche Meere oder Gewässer umgeben Großbritannien?
Schau auf einer großen Karte nach.



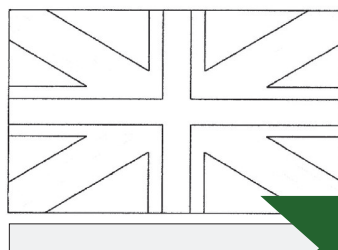
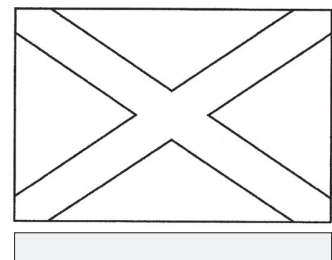
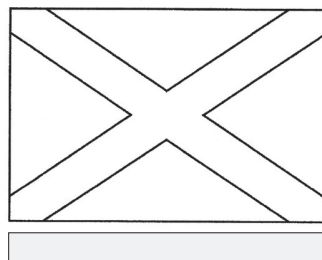
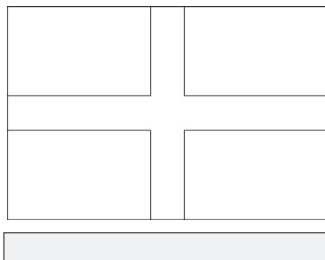
Aufgabe 2: Das heutige Vereinigte Königreich Großbritannien und Nordirland entstand durch einige Verbindungen. Die sind hier leider durcheinander geraten.
Notiere sie in der richtigen zeitlichen Reihenfolge in deinem Heft.



1801 wurde Irland mit England zum Vereinigten Königreich Großbritannien und Irland verbunden. 1542 wurde Wales mit England vereinigt. 1916 kam es in Irland zum bewaffneten Aufstand. 1921 wurde Irland nach Abtretung der Provinz Ulster Freistaat. Ulster blieb mit seinen sechs Grafschaften als Nordirland bei Großbritannien. 1707 wurden England und Schottland zum Königreich Großbritannien vereinigt.



Aufgabe 3: a) Male die Flaggen farbig an.
b) Erkläre dann, wie der Union Jack, wie die Flagge des Königreichs genannt wird, entstand.



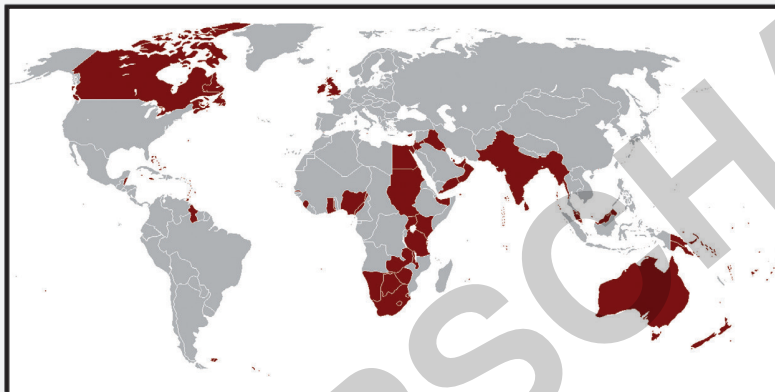
1 Großbritannien – Überblick

1.2 Die Geschichte Großbritanniens

Im 15. und 16. Jahrhundert, im Zeitalter der Entdeckungen, waren Spanien und Portugal die Pioniere der europäischen Erforschung und Eroberung der Welt. Sie bildeten riesige Kolonialreiche, die ihnen ungeheuren Reichtum brachten. So begannen auch England, Frankreich und die Niederlande mit dem Aufbau eigener Kolonien und Handelszentren in Amerika und Asien.

Nach dem Sieg über die spanische Armada 1588 musste England in Folge noch einige Niederlagen hinnehmen. Erst im 17. Jahrhundert konnte England durch die drei englisch-niederländischen Seekriege und im 18. Jahrhundert durch die Auseinandersetzungen mit Frankreich seine Seemachtposition immer weiter ausbauen. 1805 erlangte es durch die Schlacht von Trafalgar für ein Jahrhundert die Vorherrschaft auf den Weltmeeren.

Die einzelnen Abenteurer, Kaperfahrer, Kaufleute und Entdecker der Elisabethanischen Zeit, die den Spaniern die Stirn boten, wurden als Helden gefeiert. 1577–1580 umsegelte Francis Drake (um 1540–1596) die Welt; 1585 gründete Sir Walter Raleigh (um 1552–1618) die erste englische Kolonie in Nordamerika (Virginia).



Durch seine fortgeschrittene Industrie und die Reichtümer aus den Kolonien wurde Großbritannien im 18. Jh. unbestrittene Handels- und Wirtschaftsmacht. Unter Königin Viktoria (1819–1901) begann im 19. Jh. das „Goldene Zeitalter“ – Großbritannien war die vorherrschende Welt-, See- und Kolonialmacht.

Um 1920, zur Zeit seiner größten Ausdehnung, gehörte fast ein Viertel der Landfläche unserer Erde zum Britischen Imperium. Im Ersten und Zweiten Weltkrieg jedoch verlor der Staat mehr und mehr seine Weltmachtstellung – obschon er in beiden Fällen zu den Siegern gehörte. Obwohl Großbritannien den Zweiten Weltkrieg 1945 erfolgreich beenden konnte, hatte der Konflikt erhebliche Auswirkungen. Europa, ein Kontinent, der die Welt mehrere Jahrhunderte lang dominiert hatte, lag in Trümmern. Die nunmehr herrschenden Weltmächte USA und Sowjetunion hatten ihren Machtbereich enorm ausdehnen können. Sie stiegen zu führenden Supermächten auf. Großbritannien hingegen hatte riesige Schulden angehäuft und stand vor dem Ruin.

Unter Winston Churchill als Premierminister erfolgte Mitte des letzten Jahrhunderts der wirtschaftliche Aufschwung. Die Krönungsfeierlichkeiten für Elisabeth II. 1953 waren ein Zeichen, dass die Einschränkungen der Nachkriegszeit überwunden waren.



Aufgabe 5: *Schreibe in dein Heft/in deinen Ordner:*



- Forsche nach: Was war die Armada?*
- Wann war Großbritannien Welt- und Wirtschaftsmacht?*
- Forsche nach: Was kannst du über Churchill erfahren?
Schreibe einen kurzen Lebenslauf.*



1 Großbritannien – Überblick

Francis Drake – Kapernfahrer, Entdecker und Ritter (1540–1596)

Drake wurde Mitte des 16. Jahrhunderts in Plymouth (England) geboren. Um diese Zeit hatten die Spanier Amerika – die neue Welt – entdeckt.

Francis Drake wurde „der Pirat der Königin“ genannt. Einen Teil seiner Beute gab er an Königin Elisabeth I. ab. Holländische und englische Schiffe, die von den Spaniern vor ihren Kolonien angegriffen wurden, galten als vogelfrei. Aber Drake ließ sich nicht fangen. Er und seine Mannschaft fuhren in die Karibik und überfielen spanische Schiffe, die mit Schätzen beladen aus Amerika kamen. Auch die englische Königin verdiente gut an diesen Beutezügen!

1577–1580 umsegelte Drake als erster Engländer die Welt. Die Golden Hinde (ursprünglich Pelican genannt), war das Flaggschiff von Francis Drake und seiner Mannschaft. Seine Fahrt dauerte 3 Jahre. Anschließend wurde er von der englischen Königin zum Ritter geschlagen. Nun kämpfte er im Auftrag Englands gegen die spanische Flotte. Bekannt ist sein Sieg gegen die spanische Armada.

1596 starb der Ritter bei einem Raubzug in der Karibik.



Aufgabe 6: *Antworte in ganzen Sätzen. Forche im Lexikon oder im Internet:*



- Erkläre, was „vogelfrei“ bedeutet.*
- Beschreibe Drakes Weltumsegelung! Betrachte dazu die Karte unten.*
- Finde heraus: Wie hieß Drakes Schiff?*
- Zeichne die Fahrt um die Welt farbige in die Karte ein.*

Die Weltumsegelung des Francis Drake (13.12.1577 – 26.9.1580)





Aufgabe 8: *Der Tower ist nicht Big Ben, und Westminster Abbey ist nicht das Gleiche wie Westminster Cathedral.*



- Finde auf der Karte unten berühmte Bauwerke und Orte.
- Finde im Internet Informationen zu den gefundenen Sehenswürdigkeiten.
- Welche Sehenswürdigkeiten/Orte wolltest du bei einem Londonbesuch unbedingt sehen? Begründe!




Aufgabe 9: *Die 18 Bilder und Texte auf den nächsten Seiten (am besten laminiert) lassen sich zu folgenden Aufgaben nutzen:*

- Die Bilder (zweimal kopiert) als Memory
- Die Texte und Bilder zum weiteren Erforschen in Gruppenarbeit
- Bilder und Texte als Quiz in Paar- oder Kleingruppenarbeit


4 England



The Royal Albert Hall ist ein Teil der Gedenkstätte zu Ehren von Prinz Albert, dem Gemahl von Königin Victoria. Sie wurde 1871 eröffnet. Seit 1941 finden jedes Jahr hier die traditionellen Sommerkonzerte statt, die Proms genannt werden.




Shakespeare's Globe Theatre ist eine genaue Rekonstruktion des Theaters von 1599, an dem schon Shakespeare gearbeitet hat, auch wenn das Original einige 100 m weiter stand. The New Globe Theatre wurde 1997 eröffnet.



Victoria Station ist einer der Hauptbahnhöfe Londons. Er liegt in der City of Westminster und nahe dem Buckingham Palace. Darüber hinaus ist Victoria ein bedeutender Knotenpunkt des U-Bahn-Netzes der London Underground.



Westminster Bridge ist 252 Meter lang und 26 Meter breit. Nach vielen Problemen konnte 1750 die erste Brücke eröffnet werden. Doch sie schwankte auf ihren Fundamenten. So wurde eine neue Brücke errichtet, die aber erst 1862 eingeweiht wurde.



Die **Westminster-Kathedrale** ist die katholische Hauptkirche für England und Wales. Nach der Trennung der Anglikanischen Kirche von Rom gab es lange keine katholische Kirche in England. Die Kathedrale wurde 1903 eröffnet.



Londons Telefonzellen sind rot. Die ersten wurden 1924 aufgestellt. Durch hohe Kosten und Handys hat die Anzahl der Telefonhäuschen stark abgenommen. Auch die roten Briefkästen sind typisch. Die ersten wurden schon 1853 eingeführt.