Inhalt

		Seite
	Vorwort	4
	Arbeitspass	5
1	Was weißt du schon von der Welt? Meine Urlaubsreise	6
2	Die Kontinente und Meere	7
3	Das Gradnetz unserer Welt	8
4	Süden und Norden, Westen und Osten	9
5	Die Klimazonen der Erde	10
6	Uhrzeit und Datum auf der Welt	11
7	Europa	14
8	Die Hauptstädte Europas	21
9	Europas größte Flüsse	22
10	Gebirge in Europa	23
11	Die Europäische Union	25
12	Aufgaben zu Europa	26
13	Asien	27
14	Die Städte / Der Himalaya	29
15	Die Wüste Gobi / Die längsten Flüsse Asiens	30
16	Das große „Wasserrätsel“ Asien	31
17	Arme Länder – Reiche Länder	32
18	Japan / China und Indien	33
19	Was weißt du über Asien?	34
20	Afrika	35
21	Die Landschaften Afrikas	36
22	Afrikas Flüsse und Seen	37
23	Afrikas Inselwelt	38
24	Landwirtschaft und Industrie	39
25	Die Tierwelt Afrikas	40
26	Die Pflanzen Afrikas	41
27	Afrika Puzzle	42
28	Die Länder Afrikas	43
29	Was weißt du über Afrika?	44
30	Nordamerika	45
31	Die Hauptstädte Nordamerikas	47
32	Große Städte in Nordamerika	48
33	Reise durch Nordamerika	49
34	Tiere in Nordamerika	50
35	Was weißt du über Nordamerika?	51
36	Bundesländer und Hauptstädte der USA – Übersicht	52
37	Mittelamerika	53
38	Südamerika	54
39	Die Tierwelt Südamerikas	57
40	Ein Akrostichon zu Südamerika gestalten	
41	Was weißt du über Südamerika?	59
42	Australien - Ozeanien	60
43	Die größten Städte in Australien / Ozeanien	61
44	Was weißt du über Australien - Ozeanien?	62
45	Antarktis	63
46	Was weißt du über die Antarktis?	64
47	Die Menschen auf der Welt	65
48	Die Größe der Kontinente grafisch darstellen	66
49	Ein Heft über die Kontinente erstellen	67
50	Kontinente zuordnen	69
51	Lösungen	

VORSCHAU

Merktraining Die Welt
Kopiervorlagen zum Einsatz im 3.–6. Schuljahr – Bestell-Nr. P11 404
KOHL VERLAG
www.kohlverlag.de

netzwerk lernen
zur Vollversion

Vorwort

Liebe Kolleginnen und Kollegen,

man konnte schon früher in 80 Tagen um die Welt reisen (Jules Verne) – aber wie erfasst man die Welt auf 80 Seiten? Was müssen (oder sollen) auch Schüler schon wissen? Dass China nicht in Amerika liegt, dass es am Südpol keine Eisbären und am Nordpol keine Pinguine gibt? Und warum eigentlich nicht? Hunderte solcher Tatsachen sind interessant und wichtig.

Zur Schule gehört heute, dass Kinder unterschiedlichster Nationalitäten zusammen leben und lernen. Auch in den Medien werden die Schüler mit Nachrichten aus aller Herren Länder konfrontiert. Um diese Eindrücke besser zu verstehen, sind Kinder beim Thema „Welt“ sehr motiviert, interessiert und wissbegierig.

Während der Unterrichtsstunden, die sich mit diesem Projekt beschäftigen, sollte immer eine Weltkarte präsent sein, damit die Schüler* ihre Vorstellungen auch bildlich erfassen können.

Im ersten Teil dieser Ausgabe gibt es einen Überblick über alle Kontinente.

Die anderen Kapitel beziehen sich jeweils auf einen Kontinent. Neben dem geografischen Wissen werden auch Einblicke über das Leben in diesen fremden Ländern vermittelt. Mit diesen Vorlagen lernen die Kinder zudem den Umgang mit Karten und Sachtexten und werden angehalten, ihr Wissen durch eigene Forschungen und Materialien zu ergänzen.

Zum Abschluss gibt es weitere Aufgaben, die das Gelernte in verschiedener Weise abfragen, und die Möglichkeit, ein kleines Buch über alle Kontinente zu erstellen.

Die von mir gezeichneten Karten dienen zur Orientierung und sind nicht maßstäblich zu nehmen.

Viel Freude und Erfolg wünschen das Kohl-Verlagsteam und

Gabriela Rosenwald

VORSCHAU

** Mit Schülern bzw. Lehrern sind im ganzen Band selbstverständlich auch die Schülerinnen und Lehrerinnen gemeint.*

Bedeutung der Symbole: **Schreibe ins Heft/ in deinen Ordner**

Merktraining Die Welt
Kopiervorlagen zum Einsatz im 3.–6. Schuljahr – Bestell-Nr. P11 404
KOHL VERLAG
www.kohlverlag.de

netzwerk lernen
zur Vollversion

2 Die Kontinente und Meere

Unsere Erde hat sieben Kontinente und drei große Weltmeere. Die drei großen Meere haben eine durchschnittliche Tiefe von fast 4 000 m! Mehr als zwei Drittel der gesamten Erdoberfläche sind von Ozeanen bedeckt.

Kontinente sind eigentlich riesengroße Inseln, die von Meeren umgeben sind. Diese Landmassen werden auch „Erdteile“ genannt. Meist sind es schmale Landbrücken oder Meerengen, die die einzelnen Kontinente voneinander trennen. Als Grenzlinie zwischen Europa und Asien gibt man das Uralgebirge an, denn an der Ostseite Europas gibt es keine Trennung zu Asien durch ein Meer.

Aufgabe 1: *Notiere die Erdteile an der richtigen Stelle in der Tabelle:*

- Der größte Kontinent unserer Erde ist Asien.
- Australien/Ozeanien ist der kleinste.
- Nordamerika ist größer als Südamerika.
- Afrika ist der zweitgrößte Kontinent.
- Die Antarktis ist größer als Europa.
- Europa ist der zweitkleinste Erdteil.

Nr.	Kontinent	Größe (Mio. km²)
1		44,8
2		30,3
3		24,7
4		17,8
5		13,2
6		10,1
7		8,6

Aufgabe 2: *Füge nun die passenden Nummern in den richtigen Kontinenten ein! Beschrifte auch die drei großen Ozeane:*

A = Atlantischer Ozean

B = Indischer Ozean

C = Pazifischer Ozean (das C solltest du an zwei Stellen einfügen!)

VORSCHAU

Merktraining Die Welt
Kopiervorlagen zum Einsatz im 3.–6. Schuljahr – Bestell-Nr. P11 404
KOHL VERLAG
www.kohlverlag.de

netzwerk lernen
zur Vollversion

22 Afrikas Flüsse und Seen

Der längste Strom Afrikas ist mit 6 671 km der Nil. Er mündet in das Mittelmeer. An seinem Oberlauf liegt der Victoriasee, der größte See Afrikas und der drittgrößte See der Erde.
Der zweitlängste Fluss Afrikas und zugleich der wasserreichste ist der Kongo mit 4374 km. Er mündet in den Atlantik. Der Niger ist mit 4184 km der drittlängste Fluss Afrikas. Auch er mündet in den Atlantik. Mit 2736 km ist der Sambesi der viertlängste Fluss des Kontinents. Er fließt in den Indischen Ozean.
Der Tanganjikase ist mit 1470 m nach dem Baikalsee in Russland der zweittiefste See der Erde. Der Malawisee zählt ebenfalls zu den tiefsten Seen Afrikas.

VORSCHAU

Aufgabe 1: *Male die im Text oben erwähnten Gewässer blau an.*

Aufgabe 2: *Stimmt das denn? Lies den Text oben und kreuze richtig oder falsch an.*

		richtig	falsch
1	Der Nil ist 5761 km lang.		
2	Der Sambesi fließt in den Indischen Ozean.		
3	Der Kongo ist der kleinste Fluss Afrikas.		
4	Der Nil mündet in den Atlantik.		
5	Der Victoria-See ist der größte See Afrikas.		
6	Der Niger ist der drittlängste Fluss Afrikas.		

Merktraining Die Welt
Kopiervorlagen zum Einsatz im 3.–6. Schuljahr – Bestell-Nr. P11 404
KOHL VERLAG
www.kohlverlag.de

netzwerk lernen
zur Vollversion

23 Afrikas Inselwelt

Die größte Insel, die zu Afrika gehört, ist Madagaskar. Dazu gibt es noch einige Inselstaaten: Die Komoren, die Seychellen, die Kapverdischen Inseln, Sao Tome und Principe und Mauritius. Sansibar gehört zu Tansania und ist auch als „Gewürzinsel“ bekannt.

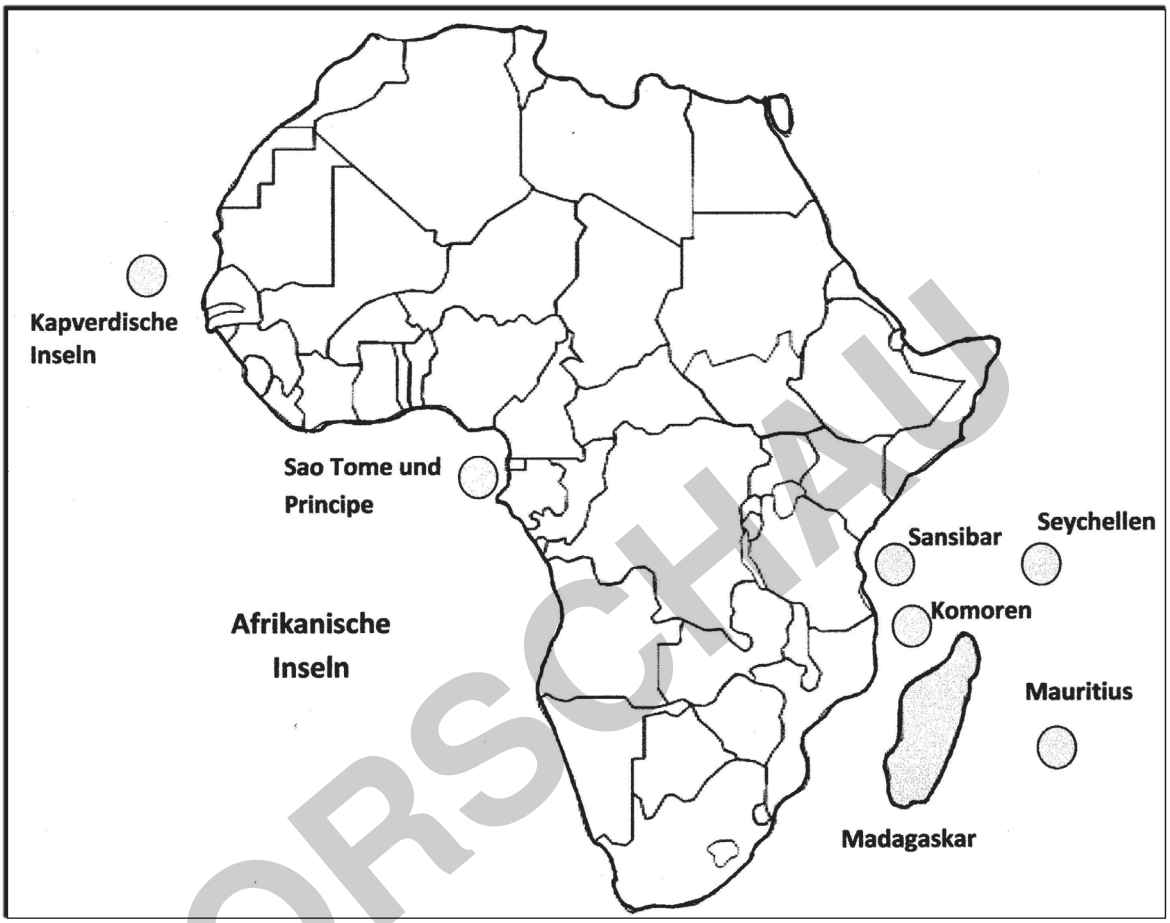

VORSCHAU

Aufgabe 1: *Male die Inseln/Inselgruppen farbig an. In welchem Ozean liegen sie?*

Insel/Inselgruppe	Ozean
Kapverdische Inseln (Kapverden)	
Sao Tome und Principe	
Madagaskar	
Mauritius	
Komoren	
Seychellen	
Sansibar	

Aufgabe 2: *Auf allen diesen Inseln kann man wunderbar Urlaub machen. Beschafft euch ein paar Reisekataloge und erstellt in Gruppenarbeit einen Werbeprospekt für die Inseln.*

Merktraining Die Welt
Kopiervorlagen zum Einsatz im 3.–6. Schuljahr – Bestell-Nr. P11 404
KOHL VERLAG
www.kohlverlag.de

netzwerk lernen
zur Vollversion

11 Aufgabe 1

EU- Mitgliedsstaaten: Belgien, Bulgarien, Dänemark, Deutschland, Estland, Finnland, Frankreich, Griechenland, Irland, Italien, Lettland, Litauen, Luxemburg, Malta, Niederlande, Österreich, Polen, Portugal, Rumänien, Schweden, Slowakei, Spanien, Tschechien, Ungarn, Vereinigtes Königreich, Zypern

12 Aufgabe 1

1. Diese Gebiete sind Inseln.
2. 13 Staaten enden auf -ien: Albanien, Belgien, Italien, Spanien, Großbritannien, Tschechien, Moldawien, Bulgarien, Rumänien, Bosnien, Kroatien, Mazedonien, und Serbien.
3. Inselstaaten sind: Großbritannien, Island, Irland, Zypern, Malta
4. Die Iberische Halbinsel, die Skandinavische Halbinsel und die Apennin-Halbinsel.
5. Russland ist der größte Staat.
6. Der kleinste Staat ist der Vatikan.
7. Zu Europa gehören 47 Staaten.
8. Europas Nachbarländer sind: Dänemark, Polen, Tschechien, Österreich, Schweiz, Frankreich, Belgien, Luxemburg, Niederlande
9. Im Westen und Norden grenzt Europa an den Atlantik, im Süden ans Mittelmeer, im Osten an das Uralgebirge.
10. Wolga, Donau, Rhein, Elbe, Dnepr, Don, Weichsel, Loire
11. An der Ostsee liegen Dänemark, Schweden, Finnland, Estland, Lettland, Litauen, Polen, Deutschland.
12. An der Nordsee liegen Frankreich, Belgien, Niederlande, Deutschland, Dänemark und Großbritannien.
13. freie Atnworten

13 Aufgabe 1

Die Klimazonen Asiens von Süd nach Nord: Tropisches Klima, gemäßigtes Klima, Taiga, Tundra, Eisklima

14 Aufgabe 1

Stadt	Land	Gebiet
Peking	China	Ost-Asien
Manila	Philippinen	Süd-Ost-Asien
Mumbai	Indien	Süd-Asien
Shanghai	China	Ost-Asien
Neu Delhi	Indien	Süd-Asien
Tokio	Japan	Ost-Asien
Seoul	Südkorea	Ost-Asien
Jakarta	Indonesien	Süd-Ost-Asien
Karatschi	Pakistan	Süd-Asien
Bangkok	Thailand	Südost-Asie

16 Aufgabe 1



VORSCHAU

Merktraining Die Welt
Kopiervorlagen zum Einsatz im 3.–6. Schuljahr – Bestell-Nr. P11 404
KOHL VERLAG
www.kohlverlag.de

netzwerk lernen
zur Vollversion

17 **Aufgabe 1**

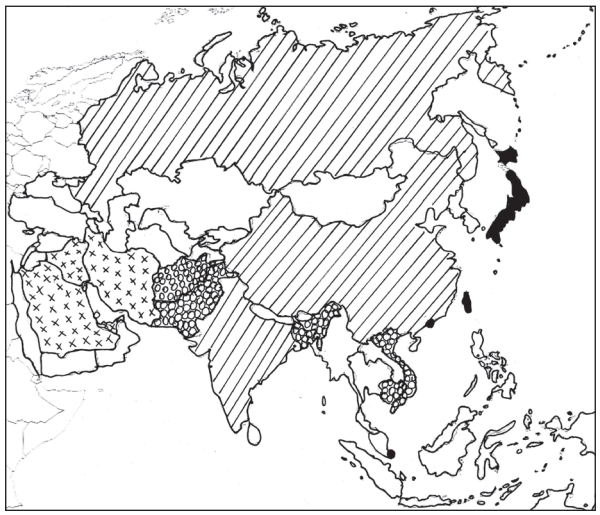

18 **Aufgabe 1** Der Reihe nach: Indien – Neu Delhi, Japan – Tokio, China – Peking
weiter eigene Antworten

19 **Aufgabe 1** Lösungswort: Ballungsraum

22 **Aufgabe 1**

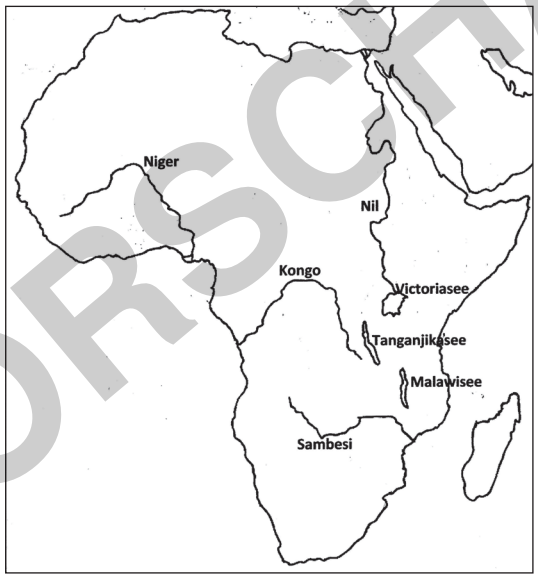

Aufgabe 2 Richtig ist Nr. 2, 5 und 6.

23 **Aufgabe 1**

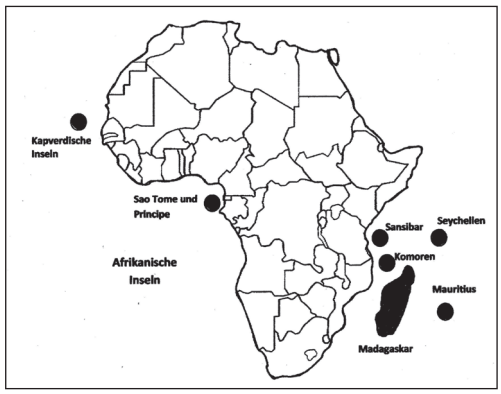

Insel/Inselgruppe	Ozean
Kapverdische Inseln (Kapverden)	Atlantik
Sao Tome und Principe	Atlantik
Madagaskar	Indischer Ozean
Mauritius	Indischer Ozean
Komoren	Indischer Ozean
Seychellen	Indischer Ozean
Sansibar	Indischer Ozean

VORSCHAU

Merktraining Die Welt
Kopiervorlagen zum Einsatz im 3.–6. Schuljahr – Bestell-Nr. P11 404
KOHL VERLAG
www.kohlverlag.de

netzwerk lernen
zur Vollversion